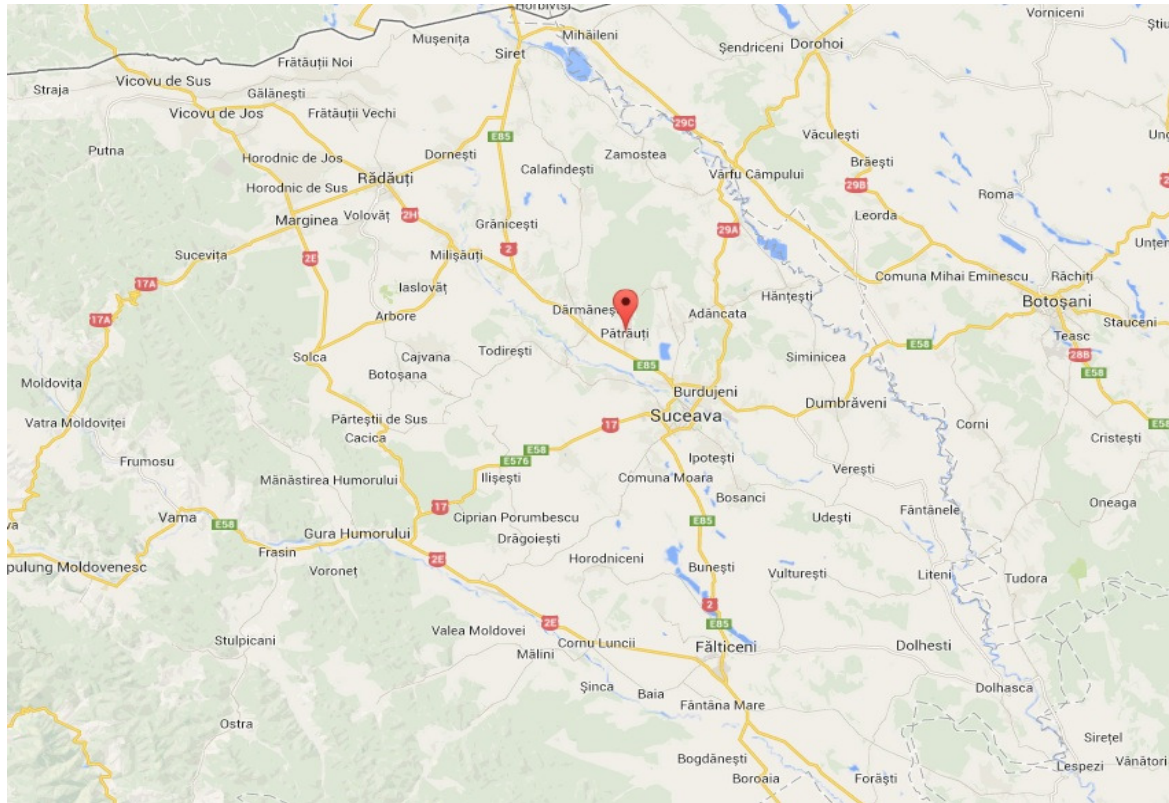


SECȚIUNEA A. CADRUL DE REFERINȚĂ - Evaluarea situației existente din punct de vedere socio - economic, al mediului și al nivelului de echipare tehnică și socială în comuna Pătrăuți

CAPITOLUL I. CADRUL NATURAL

I.1. AȘEZAREA GEOGRAFICĂ. FRONTIERE

Comuna Pătrăuți este situată la aproximativ 10 km N-NV de municipiul Suceava, de o parte și de alta a drumului național european E 85. Mergând pe șoseaua națională E 85, care leagă municipiul Suceava de orașul Siret, după trecerea podului peste râul Suceava și parcurgerea cartierului Ițcani, se deschide, pe partea dreaptă și pe stângă, țarina Pătrăuțului, mărginită la dreapta de dealul dinspre Lipoveni acoperit cu pomi fructiferi și la stânga de râul Suceava.



Drumul, altădată umbrit de tei, întâlnește, la 3 km de Ițcani, pârâul Pătrăuceanca și, imediat, după cca 500 m, drumul comunal Pătrăuți și continuă pe aceeași țarină până la pârâul Bradului de unde începe satul Dărmănești. Drumul comunal străbate Pătrăuțul ca o coloană vertebrală pe o distanță de circa 12 km, mergând paralel cu pârâul Pătrăuceanca și trecând peste afluenții acestuia: pârâul Dediului, pârâul Galben unit cu pârâul Negru înaintea podului de trecere, pârâul Popii, pârâul Țiganului, pârâul Măligar și, înainte de a intra în pădure, pârâul Cirincău. Dacă urmăm drumul prin pădure spre Călinești, mai trecem peste ultimul afluent, pârâul Distră.

Ajunși la hotar, dăm de izvoarele Pătrăuceancei și de granița dintre Pătrăuți și Călinești Cuparencu. Afluenții pârâului Pătrăuceanca au izvoarele în dealul Pietrosul la diferite altitudini, după cum urmează: Distră, Cirincăul, Măligarul și Țiganului la 460-490 m, iar a Popii, Negrul, Galben și Dediul la 430 m. Toate pâraiele au un curs permanent și văi destul de adânci, afectate de alunecări în cursurile superioare.

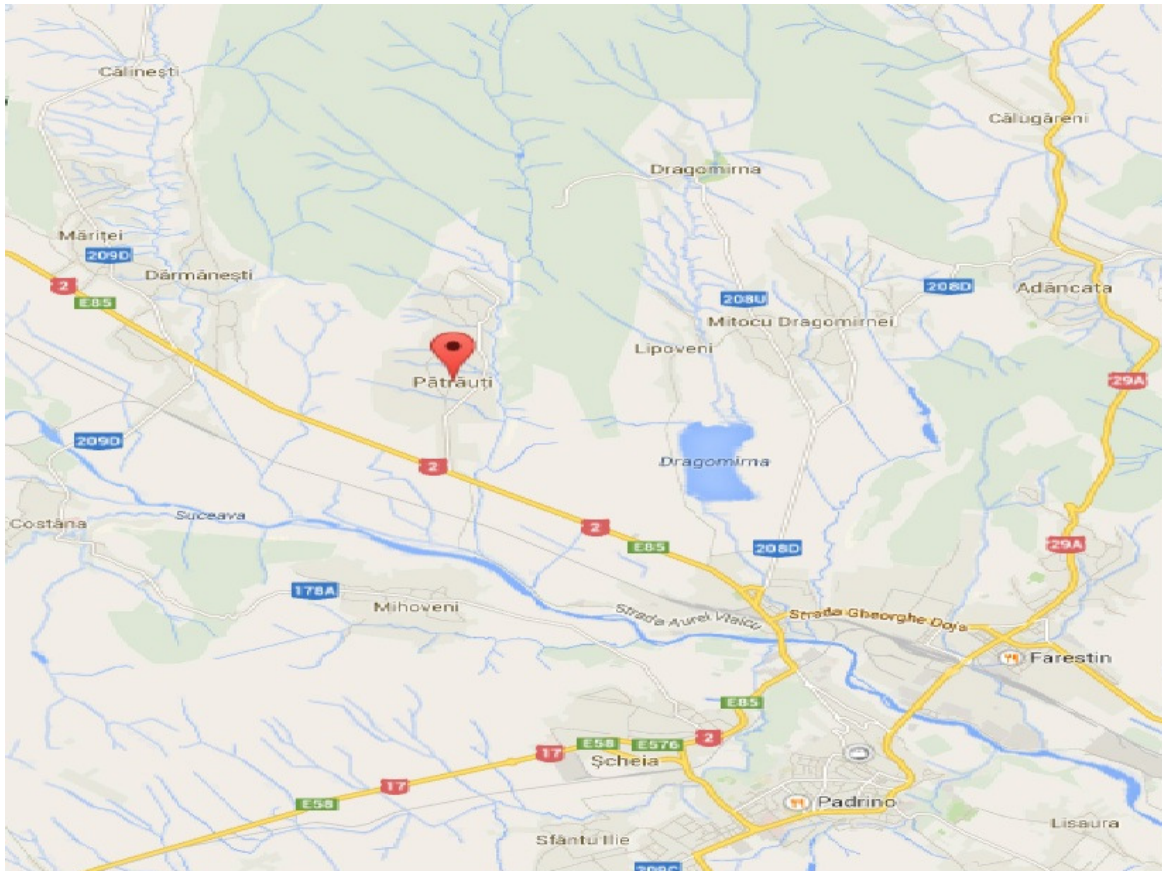
Astăzi, prin inițiativa primarilor, veniți la conducerea comunei după evenimentele din 1989, vatra satului s-a prelungit cu încă 1 km dincolo de cimitir, pe ambele părți ale drumului, unde s-au așezat cetățenii de etnie romă atrași din alte localități. În dreapta, satul este limitat de albia pârâului Pătrăuceanca, iar în stânga, spre apus, limita o reprezintă poalele dealului Pietrosu, ocupând și tarlăua denumită Grădini și frumoasa Poienița Codrului. Pe aceste două suprafețe, limitate la sud de pârâul Popii și la nord de Groapa Jităriei, se întinde cartierul romilor.

Dealurile care înconjoară Pătrăuții pe laturile est, nord și vest, oferă o protecție față de vânturile iernii dar și o atmosferă mai oxigenată și mai răcoroasă în timpul verilor toride. Dealul Mare este acoperit cu pădure de salcâmi, plantați, prin munca patriotică, în anii 1946-1948. Pe lângă consolidarea terenului și pitorescul zonei, de binefacerea acestei plantații se bucură apicultorii comunei.

Din punct de vedere administrativ satul Pătrăuți se învecinează:

- la nord cu comuna Calafindești, satul Călinești-Cuparencu;
- la est cu comuna Mitocul Dragomimei (satele: Dragomirna, Mitocaș și Lipoveni) și Municipiul Suceava (cartierul Ițcani);

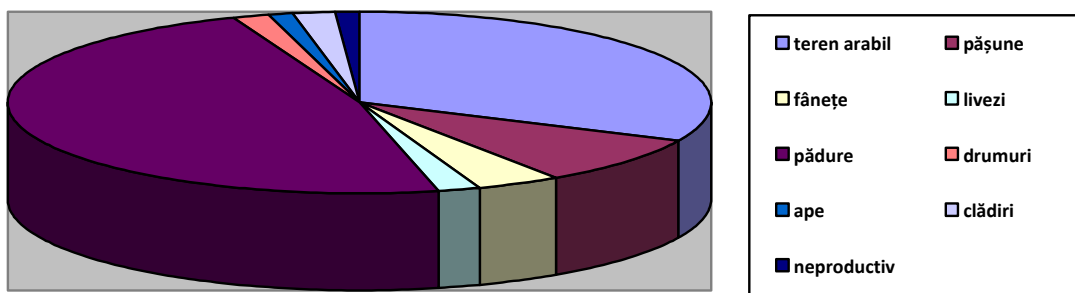
- la sud cu comuna Șcheia (satele: Șcheia și Mihoveni) de care îl desparte râul Suceava;
- la vest cu comuna Măriței (satele: Dărmănești și Măriței).



I.2. SUPRAFAȚA

Întreg teritoriul comunei Pătrăuți măsoară 3773 ha, din care:

- teren arabil.....1.198 ha;
- pășune.....334 ha;
- fânețe.....145 ha;
- livezi.....71 ha ;
- pădure.....1.800 ha;
- drumuri.....60 ha;
- ape.....40 ha;
- clădiri.....80 ha;
- neproductiv.....37 ha;

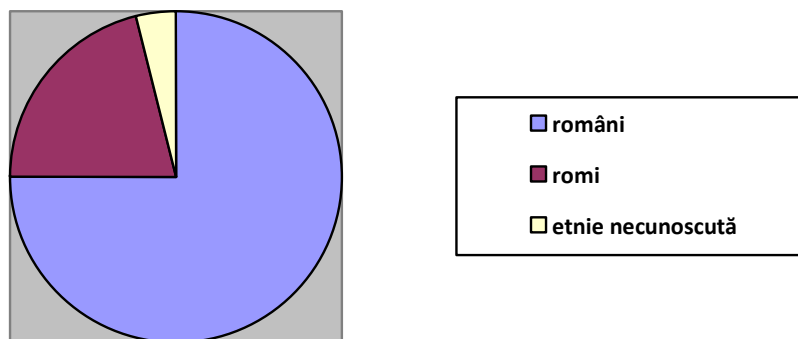


În urma defrișărilor necontrolate, care au început în 1990 și care continuă, suprafața acoperită cu pădure se diminuează continuu. A crescut suprafața acoperită de locuințe. Terenul arabil, fânețele și pășunile alcătuiesc extravilanul și imașul comunei și este alcătuită din următoarele tarlale: Tei, Pârloage, Pârâul Bradului, Pochiștreang, Cotul Diaconului, Săliște, Varniță, Soci, Curăturile, Balta lui Bălan, Poiana Comandantului, Gropile Natului, Țintirim. Pe imaș se află: Cirincău, Măligar, Groapa Jităriei, Pătrăuceanca, Pârâul Țiganului, Bâlc, Arșița, Poiana lui Roman.

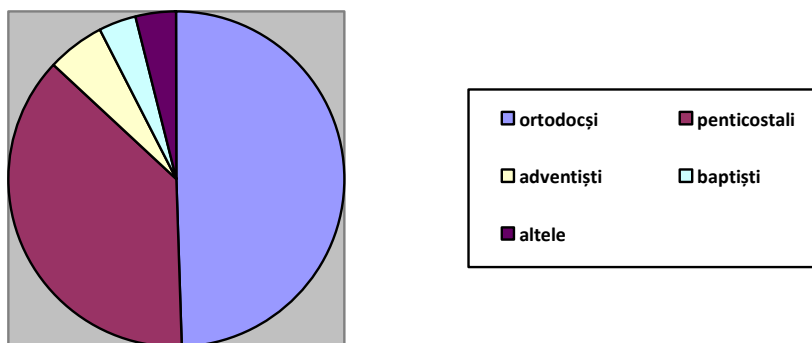
I.3. POPULAȚIA

Conform recensământului efectuat în 2011, populația comunei Pătrăuți se ridică la 4.567 de locuitori, în creștere față de recensământul anterior din 2002, când se înregistraseră 4.321 de locuitori.

Majoritatea locuitorilor sunt români (75,04%), cu o minoritate de romi (21,09%). Pentru 3,77% din populație, apartenența etnică nu este cunoscută.



Din punct de vedere confesional, nu există o religie majoritară, locuitorii fiind ortodocși (49,03%), penticostali (37,27%), adventiști de ziua a șaptea (5,56%) și bapțiști (3,48%). Pentru 3,83% din populație, nu este cunoscută apartenența confesională.



Conform recensământului efectuat în 1930, populația comunei Pătrăuți se ridica la 3132 locuitori. Majoritatea locuitorilor erau români (94,3%), cu o minoritate de polonezi (0,4%). Alte persoane s-au declarat: ruși (1 persoană), germani (8 persoane), evrei (7 persoane). Din punct de vedere confesional, majoritatea locuitorilor erau ortodocși (96,2%), dar existau și romano-catolici (0,5%). Alte persoane s-au

declarat: evanghelici\luterani (1 persoană), bapțiști (3 persoane), mozaici (7 persoane), fără religie (93 de persoane).

I.4. UNITĂȚILE ADMINISTRATIV-TERITORIALE

Prima așezare a Pătrăucenilor a fost în Seliște, pe locul numit „La Soci”, adică undeva pe malul Pătrăucencei, între șoseaua națională și râul Suceava. Se spune că, s-a înființat în anul 1330, încât exista la data descălecatului, și sub voievodul Bogdan de Maramureș, s-a integrat în noul stat românesc de la est de Carpați. Întrucât documentele care să ateste cu exactitate data menționată nu s-au păstrat, înființarea Pătrăuțului rămâne încă în incertitudine lăsând loc de cercetare.

În orice caz, satul Pătrăuți exista pe timpul domniei lui Alexandru cel Bun (1400 - 1432). Într-un document aflat la Arhivele Naționale din Suceava, se găsește următoarea poruncă a acestui domnitor, cu privire la satul Pătrăuți:

„Facem știre, tuturor cui se cade a ști, pentru adevărata slugă și credincios boierul nostru, dumialui Vlad Adieș, carile au slujit noao cu dreptate și cu credință. Pentru aceia, văzându că-i drept și credincioasă slujbă către noi, l-am miluit pre dânsul cu osebită milă a noastră și i-am dat și întărit lui, întru al nostru pământ al Moldovei, satul anume Pătrăuți, la Suceava, ocolul din sus, unde easte casa lui, și pe din sus alt cot, tij din Pătrăuți, unde sânt Muntenii, și al treilea cot, tij di Pătrăuți, unde au fost Grecii din Dărmănești, la Fântână, și ocolul Tisăcești, unde au fost Toader Negruț, șlana codrului, loc de sat, și, pe Vălhouți, la Glod, unde au fost giude Iacăci, și Glod Ciorbă, tij pe Vălhouți, și, pe gura Drăsăsovăi, la Fântână, tij pe Vălhouți, și pe Borodance, unde au fost Ciorba, și, pe Lăpușna, Iurcenii, și, la o Petră Cruce și Sacărenii, și Lepoveșna, și fântâna Epurelui, tij pe Lăpușna, și, la fântâna lui Ilieș, pe Lupușna, pe din gios de Iurceni, și unde au fost Hrăste giude, și, pe din gios, unde au fost Stăilă giude, și unde au fost Jula giude, și împotriva... peste deal sispre Voloca, la fântână, lângă lacul despre sat, pe deasupra Lăpușnii, la fântâna lui Gherman. Acele ca să fie de la noi uric și cu tot vinitul, lui, și feciorilor lui, și nepoților, și strănepoților lui și tot neamul lui, ce se va alege mai aproape, nerăușit neciodată, în veci.

Iar hotarul acelu sat de acelor fântâni să fii dispre toate părțile după hotarele vechi, pe unde au umblat de veci.

Și despre aciasta iaste credința domnii mei de mai sus-scris, Alexandru voivod, și credința a preiubiți fiilor mei, Iliăș, Ștefan și Petru, credința totoror boierilor noștri, a mari și mici.

Iar după a noastră viață, cine va fi domn țării și neamului nostru, sau pe cine Dumnezeu va alege a fi domn țării Moldovei, să nu străce a noastră danii și întăritură, ce mai ales să de și să întărească.

Și pentru mai mare tărie, am poruncit credincios boierului nostru, dumnealui Negoră logofăt, să scrii și a noastră pecete să o lege către această carte a noastră.”

După cum observăm din acest document publicat în D.R.H., A. Moldova, vol I, este vorba despre satul de astăzi Pătrăuți pe Suceava, din Bucovina de altădată, în apropiere de Suceava. Se vede că era foarte mare și avea mai multe cuturi numite ocoale.

Pe unul dintre ele își avea casa boierul Vlad Adieș, sluga binecredincioasă, căruia Alexandru cel Bun (1430-1432) îi dăruiește în proprietate Pătrăuțul mai sus menționat, în alt cut erau muntenii adică coloniștii din munte sau de peste munte, din Maramureș, munteni care ne arată urmele descălecării care avuse loc cu cca. 70 de ani înainte.

Cu privire la numele satului, tradiția locului povestește că acesta se trage de la un oarecare om venit de peste munți, din Transilvania, numit Petru al Ușii, prim descălecător pe aceste meleaguri.

Este posibil să fie vorba de Petru al Ușei sau numai de un Petru, al cărui diminutiv Patruț s-a completat, de-a lungul anilor, cu o literă și a devenit Patrauț, și, de aici cu timpul Pătrăuți. Este posibil însă ca satul să se fi chemat Pătrovți, după un oarecare Pătru, terminația slavă ovți să se fi schimbat de-a lungul anilor, în final ajungându-se la forma actuală de Pătrăuți

Strămutarea satului din locul numit Seliște (selo, în limba slavă, înseamnă sat părăsit) înspre mănăstire este probabil să fi fost după invazia neașteptată a Tătarilor din 1646, care au distrus tot ce au întâlnit în cale.

Atunci oamenii au defrișat pădurea și și-au creat locuri de case și grădini în apropierea mănăstirii. Chiar și astăzi partea de sat din apropierea sfântului locaș se cheamă Cotul Mănăstirii și, se presupune că, aici a început construirea actualului sat.

Constantin Morariu spunea despre întemeierea comunei: „Se spune din bătrâni că comuna aceasta a fost întemeiată din început pe malul râului Suceava, deci nu așa de departe de acel râu ca în ziua de astăzi. Și tot din bătrâni a rămas vorba că locuitorii vechiului sat, prinzând odată de veste de o năvală a păgânilor asupra lor, au aruncat lucrurile cele mai scumpe și clopotele bisercii într-o fântână și au astupat-o, apoi au fugit în pădurile din miază noapte, făcându-și acolo locuințe noi și astfel punând temelia la Pătrăuțul de astăzi. Pătrăucenii arată încă și acum matca cea veche de pe malurile Sucevei, anume locurile din țarina de azi, numită Săliște, la Țintirim și la Soci. Și întradevăr că la locul La Soci se cunosc încă mai bine rămășițele de pietre și cărămizi mărunțite dintre niște tufe de soci, unde se zice că a fost sfântul altar”

Comuna Pătrăuți de astăzi are în componența sa doar satul cu același nume.

I.5. REȚEAUA HIDROGRAFICĂ

Din punct de vedere hidrografic, satul Pătrăuți face parte din bazinul hidrografic al râului Suceava, afluent de gradul I al râului Siret, cu direcția de curgere NV-SE.

Teritoriul comunei este stăbătut de pârâul Pătrăuceanca și de afluenții acestuia: Pârâul Dediului, Pârâul Galben, Pârâul Negru, Pârâul Popii, Pârâul Țiganului, Pârâul Măligar, Pârâul Cirincău și Pârâul Distră.

Afluenții Pârâului Pătrăuceanca au izvoarele în dealul Pietrosul la diferite altitudini, după cum urmează: Distră, Cirincăul, Măligarul și Țiganului la 460-490 m, iar a Popii, Negrul, Galben și Dediul la 430 m. Toate pâraiele au un curs permanent și văi destul de adânci, afectate de alunecări în cursurile superioare.

În lungul acestor pâraie, în vatra satului, pătrăucenii au amenajat heleșteie, iar pe malurile lor au plantat variate specii de salcie. Apa pârâului Pătrăuceanca purta, în urmă cu cca. 70 ani, roțile a 7 mori menite să macine, în special porumbul locuitorilor și, probabil, a celor din Șcheia și Dărmănești, în cazul morilor Iriciuc și Dohotar. Moara din

nordul satului, proprietatea șfabului Kauc, situată pe malul Pătrăucei, aproape de mănăstirea de maici, era mișcată de apa acestui pârâu (format din afluenții: Distră, Cirincău, Măligar, Țiganului) și completat de pârâul Popii. Cu mintea lui de neamț, Kauc a construit un baraj pentru dirijarea Pătrăucei spre canalul de aducțiune și apoi un heleșteu pentru pește, și, de aici, lătocul pentru roata morii. Un alt baraj care a fost construit pe pârâul Popii, imediat după podul de la biserică, pentru a capta și dirija și apa acestuia spre moară, și un canal de aducțiune, paralel cu acest drum, până la lătoc.

Celelalte mori, fiind situate în aval, au necesitat doar baraje pe albia Pârâului Pătrăuceanca îmbogățită cu afluenți din amonte, la fel, moara lui Gorgan prelua și pârâul popii, moara Jurețchi beneficia, în plus, și de pâraiele Negru și Galben, moara Havrișciuc prelua și pârâul Dediului iar ultimele mori, Dohotar și Iriciuc, dispuneau de debitul complet al Pătrăucei, fiind situate în afara satului, una lângă drumul național iar cealaltă lângă calea ferată.

Pe partea stângă, Pătrăuceanca este alimentată de numeroși torenți care au apă în timpul ploilor și la topirea zăpezii și aduc mari cantități de material erodat de pe versanții dealurilor Dragomirna, Pătrăuțului, Viei, Dealul cel Mare și Lipovenilor, dealuri ce se succed de la nord spre sud, protejând Pătrăuții pe latura estică. Versantul vestic al acestor dealuri este puternic înclinat spre albia Pătrăucei și are aspectul unei adevărate prăpăstii, fiind afectată puternic de eroziunea de suprafață și de adâncime. Aici se întâlnesc numeroase râpi mari cu o puternică acțiune regresivă, cum sunt cele două de pe Varniță. Datorită procesului de alunecare de pe acest versant, în anul 1912, după o perioadă de ploi abundente și de lungă durată, s-a produs o alunecare de mari proporții acoperind câteva case din stânga pârâului Pătrăuceanca, la confluența cu Pârâul Galben. După cum povestește tradiția locală, din această catastrofă naturală a scăpat cu viață doar un singur om care, fiind protejat de o grindină, și zărind pe oglinda apei imaginea lunii, s-a târât până la albia pârâului ieșind de sub dărâmături.

În anii 1946-1948, pe cea mai mare parte a acestui versant s-au plantat salcâmi, încât astăzi pericolul alunecărilor de teren nu mai există.

În vestul comunei Pătrăuți, drumul național 85 traversează Pârâul Bradului. Valea acestuia desparte dealul Pietrosul de dealul Hatnei și își are obârșia în poiana

Racovăț, printr-un clasic bazin de recepție. Fiecare ramificație (vale) este un adevărat torent, puternic adâncit în depozitele de luturi aluviale și o terasă supusă spălărilor de suprafață și surpărilor.

Versanții acestui pârâu până la drumul național E 85 formează o largă zonă de lunecări active (400-500 m). Aceste adevărate răni ale pământului, s-au mărit în ultimul timp datorită defrișării în masă a pădurii de mesteacăn din zonă.

Pârâul Bardului, care delimitează țarina Pătrăuțului de țarina satului Dărmănești, are o lungime de 4,5 km și se prezintă ca un clasic torent de apă permanentă. Bazinul de acumulare este format din mai multe brațe deversoare, care înaintează an de an, prin eroziune regresivă, în Poiana Racovăț. Acest pârâu se varsă în Pârâul Hatnuța după intersecția cu calea ferată. Pătrăuceanca și Bradul au malurile îndiguite dar, proasta întreținere a digurilor, cauzează, la intervale de 2-5 ani, revărsări și inundă însemnate suprafețe de teren arabil.

Pe lângă pâraiele care străbat de-a lungul și de-a latul comuna Pătrăuți pe terasele din stânga drumului E 85, sunt numeroase izvoare, la diverse adâncimi, după cum urmează: Fântâna Doamnei cu 3 izvoare, la 293 m, Bufi la 297 m, Știubei la 303 m, Tănasia la 310 m, Pătrăuți la 330 m, Caba la 347 m, Fântânița de pe Coastă la 400 m, Dechi la 425 m.

I.6. CLIMA

Comuna Pătrăuți are o climă temperată de podiș, relativ umedă și rece aflată sub influența maselor de aer cald, favorabilă pădurii de fag. Temperatura medie anuală se situează între 7,5 și 8,3 °C. Regimul precipitațiilor este mai scăzut, cantitatea medie anuală fiind în jur de 550 l/m²).

Brumele de toamna încep obișnuit în octombrie, iar brumele de primăvara continuă uneori până la sfârșitul lunii aprilie.

Perioada primului îngheț are loc între 15 noiembrie - 1 decembrie, iar perioada ultimului îngheț între 15 - 20 martie.

Vânturile sunt determinate de caracterul, succesiunea și frecvența sistemelor barice și a proceselor circulației atmosferice.

O mare influență o au formele de relief în modificarea direcției și vitezei vântului.

În timpul iernii satul este protejat de curenții de aer reci ce bat dinspre nord-est de către pădurea amplasată în partea de nord.

În general, climatul acestei comune se caracterizează uneori prin ierni aspre, cu zăpadă abundentă, alteori cu ierni, mai puțin geroase, cu primăveri secetoase, veri călduroase și toamne ploioase. Acest climat oferă condiții optime pentru dezvoltarea culturilor de câmp.

I.7. RELIEFUL

Teritoriul comunei Pătrăuți face parte din Podișul Sucevei. Acesta se caracterizează printr-un teren aproape valonat, de vârstă cuaternară, cu o înclinație spre sud-est. Altitudinile care descresc de la est la vest prezintă o fragmentare și o energie redusă, formate din lunci, terase și glacisuri proluvio-colviale întinse.

În această zonă predomină formațiunile sarmatice reprezentate prin argile vinete, peste care urmează depozite de nisipuri galben-roșcate, apoi gresii puțin cimentate în straturi, peste care se așterne solul.

Practic vatra comunei Pătrăuți se află situată între două dealuri: Dealul Pietrosu și Dealul Viei sau Lipoveni. Versantul vestic al Dealului Viei sau Lipoveniului este puternic înclinat spre albia Pătrăucencei, principalul râu , ce străbate comuna Pătrăuți, și are aspectul unei adevărate prăpastii.

I.8. RESURSELE NATURALE

I.8.1. RESURSELE DE APĂ

Gospodărirea apelor constituie un ansamblu de lucrări, măsuri și acțiuni având drept scop: asigurarea resurselor de apă necesare desfășurării activităților umane; prevenirea, combaterea și eliminarea efectelor acțiunilor dăunătoare asupra apelor,

inclusiv măsurilor de alarmare, de intervenție și de refacere după producerea acestor efecte; conservarea resurselor de apă pentru generațiile viitoare; eliminarea influențelor defavorabile ale activităților umane asupra apelor; menținerea funcțiilor naturale ale apei. Directivele europene în domeniul calității apelor, transpuse integral în țara noastră, au ca scop: păstrarea calității corespunzătoare a apei, în vederea utilizării, reducerea poluării la surse, managementul durabil al apelor la nivelul bazinului hidrografic.

Din punct de vedere hidrografic, satul Pătrăuți face parte din bazinul hidrografic al râului Suceava, afluent de gradul I al râului Siret, cu direcție de curgere NV-SE. Teritoriul Comunei cuprinde pâraiele Pătrăuceanca și afluenții acestuia, alimentate mai ales în vremea ploilor, de pâraiașe mici: Pârâul Dediului, Pârâul Galben, Pârâul Negru, Pârâul Popii, Pârâul Țiganului, Pârâul Măligar, Pârâul Cirincău și Pârâul Distră.

Adâncimea apei freatice variază de la un timp la altul, în funcție de adâncimea stratului impermeabil sau de relief între 0,50-12,00m. Apa fântânilor scade, dar nu seaca niciodată.

1.8.2. BIODIVERSITATEA

Prin biodiversitate înțelegem varietatea de expresie a lumii vii, specii de plante (floră), animale (faună), microorganisme.

Valorile biodiversității fac parte integrantă din patrimoniul natural care, în contextul dezvoltării durabile, trebuie folosit de generațiile actuale fără a mai periclita șansa generațiilor viitoare de a se bucura de aceleași condiții de viață.

Biodiversitatea reprezintă o particularitate specifică a planetei noastre, care asigură funcționalitatea optimă a ecosistemelor, existența și dezvoltarea biosferei în general. De aceea, biodiversitatea este „o poliță de asigurare a mediului” ce favorizează capacitatea de adaptare a acestuia la schimbările cauzate de orice activitate umană distructivă.

a). Biodiversitatea vegetala:

Comuna Pătrăuți fiind așezată într-o regiune deluroasă, vegetația este dominată de pădurea de foiașe. Zona împădurită ocupa suprafața de 1947 ha, pe teritoriul comunei Pătrăuți, ea continuându-se pe teritoriul comunelor învecinate. Aceasta zonă se află sub îngrijirea și protecția Ocolului Silvic Pătrăuți.

Rezervația de la Crujana care se afla pe teritoriul comunei Pătrăuți are o suprafață de 39,4 ha, fiind un frumos arboret, amestec de specii foiașe, în care domină stejarul. Alitudinea medie a rezervației este de 370 m, terenul este plat, consistența plină, diametrul speciilor cuprins între 40-44 cm, iar înălțimea medie este de 29 m.

În cadrul rezervației de la Crujana, pe malul drept al pârâului Pătrăuceanca se afla două fânături care poartă denumirea de Distră, respectiv Crujana, care odată cu venirea primăverii se acoperă cu un covor alb de ghiocci, presărat cu ochiuri vesele de brândușe care încântă ochiul celui care vizitează pădurea în această perioadă.

Multe din speciile de plante, amenințate în trecut cu dispariția în urma recoltării lor intensive, au fost salvate datorită măsurilor de protecție luate. Pentru raritatea, frumusețea și însemnătatea lor științifică, ele au fost declarate monumente ale naturii și au trecut sub regim de ocrotire.

Dintre speciile ocrotite întâlnim pe teritoriul comunei Pătrăuți: lăcrămioarele (*convallaria majalis*) care sunt răspândite prin fâgete sau în amestec cu alte foiașe, lealea pestriță (*fritillaria maleagris*) care mai este cunoscută și sub numele de bibilica datorită asemănării florilor cu penajul acestei păsări.

Se mai întâlnesc în asociație vegetală variații infinite de plante ca: Traista Ciobanului (*capsella med*), Sânziene (*galium*), Clopoței, viorele etc.

Dintre plantele medicinale amintim: pătlagina, mușețelul, pojarnița, lumănarica, urzica moartă, nalba, coada șoricelului, coada calului, cicoarea, podbalul, pelinul, ș.a.m.d.

Pe liziera pădurii, mai ales pe Dealul Mare, se întâlnesc: salcâmul și unele specii roditoare de măr sălbatic, cireș sălbatic. Nelipsiți sunt și arbuștii : socul, măceșul, sângerul, etc.

Aceste specii se dezvoltă destul de bine și contribuie la crearea unui climat mai răcoros, cu aer curat.

b). Biodiversitatea animală:

Fauna specifică zonei este reprezentată de: căprioara, lupul (dispărut, dar care apare în unele ierni dinspre est), vulpea, veverița, jderul, mistrețul (specia cea mai numeroasă).

În comună se mai poate vizita și o interesantă rezervație de cerbi lopătari, care se află la Crujana. Colonia de cervidee a luat ființă aici în 1954, cu 10 cerbi lopătari aduși de la crescătoria Sarolta din Timișoara.

În prezent numărul cerbilor este mai mare, datorită măsurilor pe care s-au luat pentru protejarea și ocrotirea lor. S-a încercat și aclimatizarea unor formații de urși, dar s-a renunțat datorită pericolului ce există pentru populație.

În pădure trăiesc multe specii de păsări: gaița, cucul, pițigoii, cinteza, mierla etc. De asemenea întâlnim o multitudine de păsări ca: ciocârliă, sticletul, ciocănitoarea, care aduc prețioase servicii omului curățând pomii de omizi. În preajma locuințelor omenești întâlnim: guguștiucul, vrabia, rândunica .

Dintre reptile menționăm șopârla, șarpele de pădure iar dintre batracieni: broasca de lac, broasca râioasă, brotăcelul.

Fauna piscicolă este reprezentată de pești semimigratori care populau cele două iazuri ce se aflau în rezervație; bibanul, cleanul și o specie de păstrăv scandinav, care s-au răspândit și în pâraul Pătrăuceanca.

Lumea insectelor este numeroasă și variată, multe dintre ele sunt dăunătoare, hrănindu-se cu frunzele, lăstarii și fructele plantelor.

Deoarece multe din speciile mai sus menționate se găsesc în rezervația de vânătoare Crujana, acesta se află sub interdicție de vânat și pescuit pe tot parcursul anului.

1.8.3. SOLURILE

Tipul de sol predominant este brun luvic pseudogleizat care este favorabil dezvoltării pădurilor de *Quercus petraea* sau *Fagus sylvatica* pure sau în amestec, ultimele fiind bine încheiate și având în compoziție unele specii acidofile. În proporție de 23% apare solul brun luvic tipic iar într-o proporție mai redusă apar tipuri și subtipuri de sol din clasa cambisoluri și soluri hidromorfe.

Solul brun luvic pseudogleizat s-a format în condițiile prezentate în continuare:

Clima: Zona climatică în care s-au format se caracterizează prin temperaturi medii anuale de 7,9°C, precipitații medii anuale de 630 mm, indicele de ariditate anual fiind 35,2.

Vegetația: Pădurile sub care au avut loc procesele de solificare sunt reprezentate de arborete de cvercinee (*Quercus petraea* și *Quercus robur*) sau de amestecuri de cvercinee cu fag (*Fagus sylvatica*).

Roca de solificare: Materialele de solificare sunt reprezentate prin depozite de marne și luturi nisipoase, textura fiind mijlocie.

Relieful: Este reprezentat de terase, platforme, piemonturi.

Apa freatică: nu a influențat procesele de solificare, întrucât este situată la adâncimi mari (peste 10 m).

Principalele probleme ale agrotehnicii în comună sunt aplicarea îngrășămintelor și menajamentelor, precum și aplicarea lucrărilor de combatere a eroziunii solului.

Condițiile de climă și sol nu permit cultivarea multor specii de plante agricole, numărul lor fiind destul de restrâns. Cele mai indicate pentru această zonă sunt: secara, ovăzul, sfecla de zahăr, cartoful și inul de fuior.

În afară de acestea se mai pot cultiva fasolea, mazărea, cânepa și altele. Alături de cartof, care este cea mai răspândită cultură, terenurile arabile mai sunt cultivate cu trifoi, fânuri de calitate superioară și nutreț de calitate.

CAPITOLUL II. ACTIVITĂȚILE ECONOMICE

II.1. CADRUL GENERAL

Activitatea economică predominantă a acestei comune este comerțul cu amănuntul. De agricultură se ocupă din ce în ce mai puține persoane în special cele vârstnice care folosesc tehnologii învechite. O parte din tinerii din comuna Pătrăuți se orientează pentru a munci în municipiul Suceava deoarece acolo se găsesc mai multe locuri de muncă. O altă parte a ales să muncească în țările UE unde sunt bine plătiți și unde nivelul de trai este mult mai ridicat decât în România.

Alte activități practicate de locuitorii comunei, exceptând agricultura sunt: broderie, tâmplărie, dulgherie, zidărie, morărit și panificație. S-au înființat în comuna mai multe societăți comerciale cu răspundere limitată și întreprinderi familiale care au ca obiect de activitate comerțul cu produse alimentare și uz casnic. O parte din locuitori lucrează la societățile din Municipiul Suceava.

II.2. STRUCTURA ECONOMIEI COMUNEI PĂTRĂUȚI

Dezvoltarea activităților economice are ca scop menținerea unei diversități funcționale locale pentru evitarea fenomenelor de șomaj și pentru creșterea gradului de competitivitate al comunei. Sectoarele economice pe care se va dezvolta structura de activități a comunei Pătrăuți sunt:

Sectorul primar – reprezentat prin suita de activități agro-zootehnice existente. Printre acestea remarcăm faptul că aceste activități sunt de dimensiuni mici, se desfășoară complementar locuirii, fiind un element tradițional, cultural specific și promovarea activităților tradiționale: apicultură, creșterea animalelor, etc.;

Sectorul secundar – reprezentat prin activități industriale și de depozitare sub forma unor ateliere de prelucrare a lemnului, ateliere de meșteșugărie tradiționale, manufactură mobilier etc.;

Sectoriul terțiar – reprezentat prin servicii de tip turistice;

Sectorul primar este bazat pe fondul funciar disponibil la nivelul comunei Pătrăuți. Din analiza situației existente și a datelor statistice disponibile, s-a determinat potențialul ridicat de producție agro-zootehnică existentă.

Sectorul primar de activități se dorește a fi promovat în ideea sustenabilității locale, produsele rezultate fiind utilizate în mod exclusiv pentru nevoile locuitorilor.

Sectorul primar, sub forma actuală reprezintă o parte componentă a caracterului comunității locale, care poate fi utilizată în raport de complementaritate cu sectorul terțiar prin prisma promovării unui turism bazat pe tradiții și obiceiuri locale. Includerea agriculturii în turism se poate face sub forma unor sărbători care coincid cu momentele cheie în viața satului: semănatul, culesul etc.

Activitățile sectorului terțiar propuse se axează pe dezvoltarea turismului itinerand, de loisir, de weekend și cultural. Având în vedere relațiile existente la nivel regional și de calitatea cadrului natural și antropic existent se pot dezvolta servicii specializate, activități profesionale, dotări turistice, workshopuri, tabere științifice etc.

Conceptul care stă la baza dezvoltării comunei Pătrăuți este sustenabilitatea locală și diversitatea socio-economică, elemente ce susțin competitivitatea în relație cu cadrele locale și regionale.

Lipsește cu desăvârșire firmele din sectorul serviciilor (frizerii, coafură, internet-café, săli de cinema, etc.), firmele specializate în colectarea produselor agricole precum și locurile de cazare pentru potențialii turiști care vor dori să viziteze comuna.

Principala sursă de finanțare a bugetului local sunt impozitele și taxele pe care populația și agenții economici trebuie să le plătească.

II.3. VOLUMUL ȘI STRUCTURA INVESTIȚIILOR STRĂINE ÎN COMUNA PĂTRĂUȚI

Investițiile străine trebuie abordate în strânsă legătură cu creșterea economică, cu dezvoltarea, întrucât ele au constituit și constituie un factor hotărâtor al dezvoltării

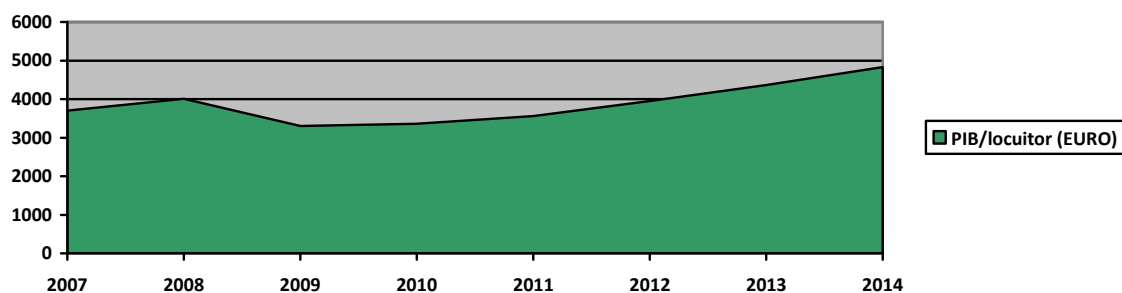
economico-sociale prin volumul, structura și calitatea lor. De aceea, investițiile străine se regăsesc în valori diferite în toate țările lumii cu motivații diferite de la o țară la alta.

Un rol deosebit îl au țările în curs de dezvoltare, slab dezvoltate și cele aflate în tranziție la economia de piață. În nicio țară aflată în tranziție finanțarea creșterii economice și restructurarea nu se pot face numai din surse interne. În Europa post-socialistă, deci și în România a fost nevoie de modele noi de privatizare, nefolosite în alte economii unde privatizarea s-a împlinit în prezența unui capital privat autohton consolidat.

II.4. STRUCTURA TERITORIALĂ A ECONOMIEI: COMUNA PĂTRĂUȚI ÎN COMPARAȚIE CU REGIUNEA NORD-EST ȘI JUDEȚUL SUCEAVA

II.4.1. STRUCTURA TERITORIALĂ A ECONOMIEI ÎN REGIUNEA NORD-EST

Regiunea Nord - Est								
PIB	2007	2008	2009	2010	2011	2012	2013	2014
- milioane lei, prețuri curente	45.990	54.941	51.979	52.410	55.398	60.815	66.810	73.120
- creștere reală, %	5,4	3,6	9,1	-3,5	1,3	3,6	4,3	4,5
- PIB/locuitor - euro	3.698	4.011	3.303	3.358	3.555	3.942	4.365	4.826



Regiunea Nord - Est furnizează aproximativ 12% din produsul intern brut pe total economie. În structură, agricultura regiunii are una din cele mai mari contribuții la realizarea produsului intern brut regional (circa 15%), peste media națională (circa 13%). În ceea ce privește industria, principalele producții sunt cele de cărbuni, țiței, gaze naturale, benzină, motorină, fire și fibre sintetice, îngrășăminte chimice, ciment, hârtie și cartoane, cherestea, mobilier din lemn, țesături, zahăr. Ponderea acestei ramuri în produsul intern brut regional este sub media națională. În cadrul industriei, ponderea cea mai mare o are industria prelucrătoare, urmată de ramura energiei electrice, termică, gaze și apă și industria extractivă. Construcțiile participă cu o pondere apropiată de nivelul național (5,5% față de circa 6% media națională). Referitor la sectorul serviciilor, în această regiune este de remarcat ponderea ridicată pe care o au în produsul intern brut serviciile învățământ, sănătate și asistență socială, administrație publică și apărare (circa 13%), clasându-se pe primul loc într-un top al regiunilor. De asemenea, o contribuție importantă în produsul intern brut regional o au ramurile comerț, hoteluri și restaurante (10%), transport, depozitare, comunicații (circa 9%) și tranzacții imobiliare, servicii prestate întreprinderilor (peste 11%).

Regiunea Nord - Est, contribuie cu 15,1% la ocuparea totală a țării, deținând în același timp cea mai ridicată rată de ocupare în agricultură, de 42,7%, urmată de servicii 33,7% și industrie și construcții cu 23,6%.

Diagnosticul situației economice și sociale la nivel regional.

Cu toate că Regiunea Nord-Est este cea mai mare regiune de dezvoltare a României sub aspectul numărului de locuitori și al suprafeței deținute, ea se situează pe

ultimul loc în raport cu nivelul de dezvoltare. Astfel, deși în perioada 2007-2008 produsul intern brut regional pe cap de locuitor a crescut, rata de creștere înregistrată a fost inferioară celei medii naționale, ceea ce a condus la o accentuare a disparităților de dezvoltare față de celelalte regiuni. Situația economică și socială a continuat să se agraveze odată cu intrarea în perioada de criză economică și financiară - anual a avut loc o scădere reală a produsului intern brut regional, într-un ritm mai accentuat decât cel existent la nivel național.

Principalii factori care determină nivelul scăzut de dezvoltare a regiunii Nord – Est:

A). Alternative economice reduse pentru populația din mediul rural.

În mediul rural locuiește 57% din populația regiunii, reprezentând peste 2 milioane de persoane. Dintre aceștia peste jumătate de milion îl reprezintă persoanele ocupate în agricultură. În cele mai multe cazuri acestea practică o agricultură de subzistență, lucrând pentru propria gospodărie, nedevelopând o activitate aducătoare de venituri (ferme de subzistență) – practic este o formă de autoconsum, necuantificată în produsul intern brut regional. Mai mult, o treime dintre aceștia au vârste de peste 55 de ani și nivele reduse de calificare.

În aceste condiții, în numeroase localități rurale au apărut pungi de sărăcie formate din persoane care sunt lucrători individuali în agricultură (formă deghizată de șomaj), cu un nivel redus sau fără venituri, cu un nivel scăzut de calificare – persoane care au o accesibilitate redusă la servicii publice de educație și sănătate. Practic trei sferturi din populația săracă a regiunii locuiește în mediul rural, iar un sfert dintre aceștia îl reprezintă tineri între 16 și 24 de ani.

B). Competitivitatea scăzută a mediului economic

În regiune întreprinderile active existente au o productivitate a muncii redusă, inferioară mediei naționale. Cele mai scăzute productivități se înregistrează în comerț, industria prelucrătoare și în mod surprinzător în comunicații și informații. Nivelul scăzut al productivității se datorează pe de o parte contribuției modeste aduse de sectorul de cercetare, dezvoltarea tehnologică și inovare, iar pe de altă parte de transferul redus și punerea în practică a rezultatelor de către sectorul productiv. La nivel regional

ponderea cheltuielilor realizate de sectorul cercetării și dezvoltării reprezintă doar 0,3% din produsul intern brut regional, în scădere continuă. Mai mult, din cuantumul total al cheltuielilor de cercetare-dezvoltare doar o treime sunt realizate de către întreprinderi. Dezvoltarea limitată a tehnologiei informației și comunicațiilor, cât și gradul redus de penetrare a serviciilor de internet (în special în mediul rural) constituie obstacole în tranziția către economia cunoașterii.

Astfel, numărul întreprinderilor cu servicii și/sau produse în domeniul TIC reprezintă doar 8% din totalul național, cu o contribuție modestă la cifra de afaceri națională pe acest segment. Totodată, numai 36% dintre gospodăriile au acces la internet, jumătate dintre gospodăriile nu au echipamente informatice, iar jumătate din populație nu a accesat niciodată internetul. Productivitatea economică redusă determină și un nivel redus al exporturilor, doar 4,3% din volumul total al exporturilor românești este asigurat de regiune – cea mai mare parte a firmelor se adresează prin produsele și serviciile realizate către piața internă.

În condițiile în care criza economică va continua și cererea agregată și investițiile publice vor stagna, creșterea reală a produsului intern brut regional nu va putea fi susținută în absența unor intervenții dedicate creșterii competitivității.

C). Nivelul scăzut de atractivitate, în special a zonelor rurale și orașelor mici și mijlocii.

Zonele rurale, în special cele din partea estică a regiunii, sunt caracterizate printr-un nivel redus de dezvoltare al infrastructurii de bază – gradul redus de modernizare a drumurilor comunale care determină o accesibilitate redusă către centrele urbane (implicit la servicii de educație și sănătate), infrastructura de utilități insuficient dezvoltată din punct de vedere cantitativ și calitativ în raport cu populația existentă, accesul redus la internet și la serviciile aferente societății informaționale. Adăugând la toate aceste elemente și lipsa locurilor de muncă, obținem un tablou al cauzelor care determină migrarea tinerilor din mediul rural fie către alte State Membre (în căutarea unui loc de muncă), fie către zonele urbane dezvoltate.

Totodată, zona rurală se confruntă cu probleme de mediu - suprafețe întinse sunt afectate de fenomenele de pantă (eroziune, alunecări de teren, inundații), însumând o treime din suprafața totală afectată a României.

Cele mai multe din orașele mici și mijlocii ale regiunii se confruntă cu un nivel scăzut de atractivitate datorat unui complex de factori economici, sociali, de mediu. În cele mai multe cazuri infrastructura tehnic-ediliciară existentă este învechită, iar satele arundate nu sunt conectate la rețele de utilități. Accesibilitatea și mobilitatea în interiorul localităților este limitată de gradul avansat de uzură a străzilor orășenești, de lipsa/insuficiența locurilor de parcare, de foarte slabă prezență a unor forme alternative de transport (biciclete, transport ecologic, etc). Nivelul redus al investițiilor private realizate, precum și efectele crizei economice și financiare au condus la o restrângere a locurilor de muncă existente. Lipsa locurilor de muncă atractive, a oportunităților de petrecere a timpului liber determină numeroși absolvenți de învățământ superior să își stabilească domiciliul în alte zone, urbane, mai dezvoltate. Mai mult, fenomenul migratoriu are loc și în rândul tinerilor absolvenți de liceu care dețin o calificare – mulți fiind plecați în căutarea unui loc de muncă în alte State Membre. În aceste condiții, asistăm la un nivel ridicat al șomajului în rândul tinerilor – practic, la fiecare trei tineri cu vârsta cuprinsă între 15 și 24 de ani, unul dintre ei este șomer.

Totodată, deși numeroase zone dispun de oportunități (energii regenerabile, potențial agricol și zootehnic ridicat), datorită gradului redus de atractivitate nu reușesc să atragă investițiile necesare care să valorifice aceste oportunități și implicit să contribuie la relansarea economică.

II.4.2. STRUCTURA TERITORIALĂ A ECONOMIEI JUDEȚULUI SUCEAVA

La data de 31.12.2012, numărul total al contribuabililor administrați de Direcția Finanțelor Publice Suceava era de 205.977, din care:

- 17.895 societăți comerciale - persoane juridice;

- 9.151 persoane fizice care desfășoară activități economice în mod independent pe baza unei autorizații emise în baza legii și care au fost înregistrate cu cod fiscal;
- 2.883 persoane fizice care exercită profesii libere;
- 2.223 întreprinderi familiale;
- 4.354 plătitori de impozite și taxe - entități non-profit;
- 454 instituții publice;
- 169.017 persoane fizice administrate pe cod numeric personal.

Principalele venituri bugetare realizate pe total și pe bugete în anul 2012, comparativ cu realizările anului 2011:

- mii lei -

	2012	% față de 2011	Din care contribuabili mijlocii - 2012
Buget de stat	423.660	96,40%	115.425
Bugetul asigurărilor sociale de stat	445.482	103,23%	78.543
Bugetul Fondului Național Unic de Asigurări de Sănătate	188.040	100,29%	28.743
Bugetul asigurărilor pentru șomaj	14.125	105,28%	3.187
TOTAL	1.071.307	99,95%	255.899

Principalele venituri ale bugetului de stat realizate în anul 2012 comparativ cu anul 2011:

Nr. Crt.	Denumire indicator	2011	2012	% 2012/2011
1	Impozit profit	63.210	65.632	103,83%
2	Impozit venit	183.674	195.834	106,62%
3	TVA pentru opera'uni interne, din care:	133.449	104.317	78,17%
4	TVA încasată operațiuni interne	239.252	312.343	130,55%
5	TVA restituită	- 110.650	- 214.760	194,09%
6	Majorări de întârziere aferente TVA	4.847	6.734	138,93%
7	Accize	6.284	7.185	114,34%
8	Alte venituri	52.855	50.692	95,91%
Total buget de stat		439.472	423.660	96,4%

Comerțul cu amănuntul deține ponderi importante atât în cifra de afaceri, cât și în numărul total de angajați, deoarece o mare parte a societăților comerciale se află amplasare în satele și în comunele din județ.

Anul 2012, s-a încheiat cu un bilanț de 19.372 persoane ocupate, cifră ce a depășit cu 2372 (14%) valoarea propusă prin Programul de ocupare al județului. Structura pe categorii de vârstă, mediu de proveniență, nivel de instruire și grupuri țintă a numărului de persoane ocupate în cursul acestui an oferă o imagine de ansamblu asupra modului în care sunt afectate de șomaj diferitele categorii de persoane din evidența Agenției Județene de Ocuparea Forței de Muncă:

Structura după criterii		Număr persoane ocupate
Total cumulat la 31.12.2012, din care:		19.372
După mediul de proveniență	din mediul urban	9.430
	din mediul rural	9.942
După vârstă	sub 25 ani	5.258
	între 25 - 35 ani	5.427
	între 35 - 45 ani	5.192
	peste 45 ani	3.495
După sex	femei	7.092
	bărbați	12.280
După nivelul de instruire	primar	2.400
	gimnazial	5.094
	profesional	4.712
	liceal	4.783
	postliceal	324
	universitar	2.059
După grupuri țintă	persoane cu handicap	6
	romi	35
	postinstituționalizați	5

Rata șomajului înregistrat în cursul anului 2012 a avut un parcurs asemănător cu evoluția din anul 2011, cu perioadele de șomaj ciclic plasate în limitele sezonalityi specifice domeniilor de activitate care depind de anotimpul cald sau rece. Comparativ cu evoluțiile atipice din 2010 și 2009, putem remarca tendința de echilibrare a cererii cu oferta de muncă, cu un ușor excedent de forță de muncă spre sfârșitul anului 2012, față de aceeași perioadă a anului anterior. Această creștere se datorează șomajului ciclic din timpul anotimpului rece pe fondul scăderii ofertelor de locuri vacante la sfârșit de an.

În continuare prezentăm situația șomerilor indemnizați și neindemnizați din anul 2012 față de anul precedent.

Element de comparație	Anul 2012	Anul 2011
Total șomeri	13.881	11.908
Șomeri indemnizați	6.919	6.040
Șomeri neindemnizați, din care:	6.962	5.868
Solicitanți de adeverință venit minim garantat L416	5.654	4.310

Evoluția descrescătoare a cererii de forță de muncă în 2012 este și unul din factorii răspunzători de creșterea în intensitate a șomajului la nivelul județului, deși cifrele nu prezintă diferențe de impact în 2012 față de 2011, motiv pentru care putem aprecia o stagnare a valorilor principalilor indicatori statistici ai pieței muncii și un parcurs asemănător pe durata celor 2 ani. Cele mai multe locuri de muncă vacante din anul 2012 au fost ocupate de muncitori necalificați în construcții, șoferi și vânzători.

II.4.3. STRUCTURA TERITORIALĂ A ECONOMIEI COMUNEI PĂTRĂUȚI

Pe teritoriul comunei Pătrăuți își desfășoară activitatea un număr de 67 agenți economici, din care:

- societăți comerciale.....54;

- alte persoane juridice.....13.

Împărțirea acestora pe domenii de activitate este după cum urmează:

- producției.....8;

- servicii21;

- comerț.....18;

- turism.....1;

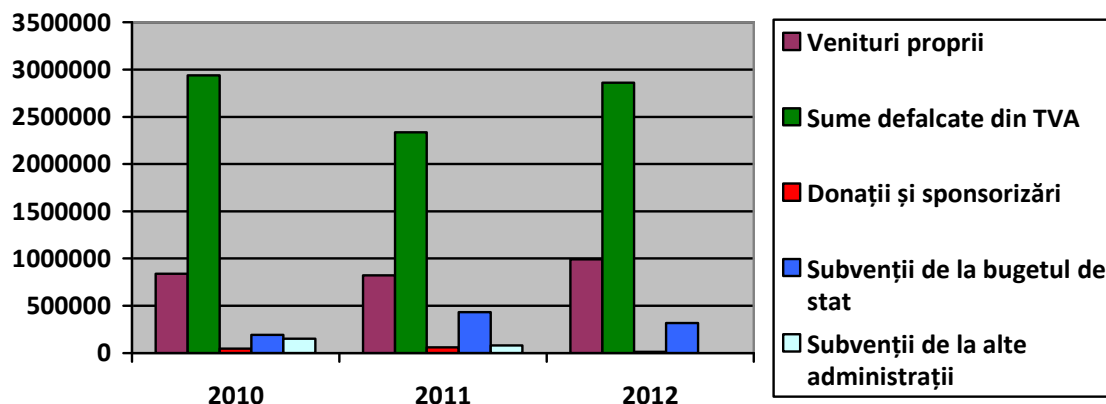
- alte domenii de activitate.....6;

Veniturile bugetului local au cunoscut în perioada 2010 - 2012 următoarea evoluție:

Indicator	Cod indicator	Încasări la bugetul local		
		2010	2011	2012
Total venituri		4.165.030	3.737.602	5.047.336
Venituri proprii		839.059	822.007	990.644
Impozit pe venit	03.02	3.901	7.101	19.067
Cote și sume defalcate din impozitul pe venit	04.02	446.771	500.021	528.219
Cote defalcate din impozitul pe venit	04.02.01	158.929	139.677	180.570
Sume alocate de consiliul județean pentru echilibrarea bugetelor lcoale	04.02.04	287.842	360.344	347.649
Impozit pe cladiri	07.02.01	168.382	147.089	159.010
Impozit pe terenuri	07.02.02	103.374	69.819	86.811
Taxe judiciare de timbru	07.02.03			

Strategia de dezvoltare economică și socială a comunei Pătrăuți, județul Suceava pentru perioada
2014 - 2020

Alte impozite si taxe pe proprietate	07.02.04			
Sume defalcate din TVA	11.02	2.937.793	2.336.260	2.860.743
Taxe asupra mijloacelor de transport	16.02.02	69.661	60.833	62.643
Taxe si tarife pentru eliberarea de licente si autorizatii de functionare	16.02.03	21.860	22.721	18.797
Alte taxe pe utilizarea bunurilor	16.02.50	1.329	2.252	4.150
Alte impozite si taxe	18.02.50			28
Venituri din proprietate	30.02	21.722	28.011	43.527
Venituri din prestari de servicii si alte activitati	33.02			
Venituri din taxe administrative si eliberari permise	34.02	6.660	6.111	7.482
Amenzi, penalitati si confiscari	35.02	18.205	25.605	29.573
Diverse venituri	36.02	383	32.444	31.317
Transferuri voluntare, altele decat subventiile	37.02	48.696	60.045	13.000
Venituri din valorificarea unor bunuri	39.02		6.325	37.330
Subventii de la bugetul de stat	42.02	189.482	432.965	316.667
Subventii de la alte administratii	43.02	150.000	80.000	
Sume FEN postaderare	45.02			



Primăria comunei Pătrăuți a derulat mai multe investiții în ultimii ani, evoluția acestora în cifre fiind după cum urmează:

Nr. Crt.	Tip investiție	Anul 2010	Anul 2011	Anul 2012
1	Investiții din fonduri proprii	334.000	463.046	1.700.860
2	Investiții din fonduri externe nerambursabile			-
Total			463.046	1.700.860

II.5. TURISMUL

Așezată în vechime la loc ferit, înconjurat de păduri, Pătrăuți era satul în care se găsea odinioară unica mănăstire de maici întemeiată de Ștefan cel Mare. Înzestrată de marele voievod cu toate cele necesare, mănăstirea n-a putut rezista vitregiei vremurilor, rămânând timp îndelungat părăsită până ce, în 1711, a fost reînființată de Episcopia de Rădăuți. Din întregul ansamblu mănăstiresc astăzi se păstrează numai biserica.

Împreună cu biserica din Milișăuți, a cărei zidire a început cu cinci zile mai de vreme, Biserica din Pătrăuți deschide impresionanta campanie de construcții a domniei lui Ștefan cel Mare. Prima ctitorie a marelui domn, vechea biserică a mănăstirii Putna, fiind distrusă de cazaci în 1654, iar cea din Milișăuți de către austrieci în 1917, biserica din Pătrăuți este cea dintâi construcție religioasă a marelui voievod moldovean ce se păstrează astăzi în forma ei originală.

Construcție pe plan triconic cu turlă pe naos și acoperiș fragmentat, ctitoria din Pătrăuți împreună cu cea de la Milișăuți, ridicate concomitent, sunt primele biserici cunoscute din vremea lui Ștefan cel Mare care prelucrează creator elementele planului și cele structurale și plastice ale bisericii Sfânta Treime din Siret.

Pătrăuți se prezintă așa ca tipul cel mai simplu dintre bisericile cu turlă și cu sânuri. Este cea mai mică dintre toate cele zidite sub domnia lui *Ștefan cel Mare*.

Naosul are boltire obișnuit, anișele altarului care servesc de proscomidie și diaconicu sunt fără ferestruice.

Pronausul este boltit în calotă sferică așezată pe patru arcuri de o lungime egală care cad pe patru console la fel cu cele de la Sf. Ilie.

Toate ferestrele sunt mici și dreptunghiulare.

Ușa naosului este dreptunghiulară după tipul curent și simplă, iar ușa de la intrare are și ea în axa bisericii un chenar format de muluri care se termină în arc frânt.

Biserica din Pătrăuți, cu hramul „Înălțarea Sfintei Cruci”, zidită la 1487, are asemănare cu cea din Sfântul Ilie ca plan și elevație. Lipsesc contraforturile cu toate că are o turlă și acest detaliu face din această biserică, o excepție în grupul la care o leagă celelalte caracteristici ale ei.

Clopotnița Bisericii din Pătrăuți a fost construită conform tradiției o dată cu refacerea Mănăstirii de maici, la începutul secolului al XVIII. Este o construcție deosebită, cu influențe puternice din partea Maramureșului. Cele trei clopote au fost turnate în secolul al XIX lea, în Pătrăuți, de familia meșterilor clopotari Fogoraș. Despre aceste clopote, tradiția spune că ele ar avea darul de a risipi norii încărcăți de grindină stricătoare. Clopotnita din lemn este unica în Bucovina și în interiorul clopotnitei se pastrează o colecție de pietre funerare și de cruci de lemn foarte vechi, cu simboluri cunoscute în istorie ca fiind celtice.

CAPITOLUL III. POPULAȚIA ȘI REȚEAUA DE LOCALITĂȚI

III.1. EVOLUȚIILE DEMOGRAFICE

Populația comunei a evoluat după cum urmează:

2009	4960
2010	4969
2011	4960
2012	5069

III.2. FONDUL DE LOCUINȚE

La ultimul recensământ efectuat a reieșit că pe teritoriul comunei se află un număr de 1.746 gospodării. Acestea având un număr de 1.415. Dintre acestea un număr de 1.350 fiin racordate la rețeaua de distribuție a energiei electrice, iar 15 la rețeaua de alimentare cu gaze naturale.

CAPITOLUL IV. AMENAJAREA TERITORIULUI

IV.1. CĂILE DE COMUNICAȚIE

IV.1.1. DRUMURI NAȚIONALE

Teritoriul administrativ a comunei Pătrăuți este străbătut de drumul național DN 2. Drumul Național 2 este o șosea națională din România, care leagă capitala București de frontiera cu Ucraina prin punctul vamal Siret. Străbate de la sud la nord partea de est a României (regiunile istorice Muntenia răsăriteană și Moldova) și trece prin orașele: Urziceni, Buzău, Râmnicu Sărat, Buzău, Focșani, Adjud, Bacău. Roman, Fălticeni, Suceava și Siret.

De la București până la intersecția cu DN28 din dreptul localității Săbăoani, Neamț (aflată la nord de Roman), șoseaua are patru benzi, două pe sens, dintre care una, cea laterală pe fiecare sens, este una îngustă, de doar 2,5 m lățime, oficial desemnată ca bandă pentru opriri de urgență. Ea, însă, este folosită de șoferi pentru circulație, pentru facilitarea depășirilor, deși lățimea drumului permite depășirea fără trecerea peste axul drumului doar atunci când ambele vehicule implicate sunt autovehicule mici. Această situație este valabilă pe aproape întreaga porțiune de la București la Săbăoani. Cele patru benzi au toate lățime suficientă pentru circulație (3,5 m) doar pe anumite porțiuni: între București și ieșirea din Afumați, între Buzău și ieșirea din Mărăcineni, o parte de aproximativ 8 km din drumul între Poșta Călnău și Oreavu (în județul Buzău) și pe poduri. Între intersecția cu DN28 și punctul de trecere în Ucraina de la Siret, DN2 este o șosea cu două benzi, câte una pe sens.

IV.1.2.DRUMURI JUDEȚENE

Drumul județean DJ 208 V asigură legătura între comuna Pătrăuți și drumul național DN 2 pe o distanță de 5,75 km.

IV.1.3. LINIILE DE CALE FERATĂ

Comuna Pătrăuți este traversată de linia de cale ferată Suceava - Dornești, însă comuna nu dispune de o stație CFR. Cele mai apropiate stații CFR sunt cele din

Municipiul Suceava, gara Ițcani, respectiv Burdujeni, care reprezintă un nod feroviar de o importanță națională.

IV.1.4. CĂILE AERIENE

Aeroportul Internațional Ștefan cel Mare Suceava este cel mai apropiat aeroport față de comuna Pătrăuți.

IV.2.ECHIPAREA HIDROEDILITARĂ A LOCALITĂȚII

IV.2.1.SISTEMUL DE ALIMENTARE CU APĂ POTABILĂ

În prezent se află în derulare lucrarea de "Alimentare cu apă sat Pătrăuți, comuna Pătrăuți, județul Suceava", derulată prin Programul național de dezvoltare rurală, program aprobat prin Ordonanța de Urgență a Guvernului României nr. 28 din 2013.

Valoarea totală a investiției este de 4.288.118 lei., termenul de punere în funcțiune fiind 24.07.2014.

IV.2.2.SISTEMUL DE CANALIZARE

Comuna Pătrăuți nu dispune de un sistem centralizat de canalizare.

IV.3. TERMOFICAREA. ECHIPAREA ENERGETICĂ. ALIMENTAREA CU GAZE NATURALE

În comuna Pătrăuți există posibilitatea de racordare la rețeaua de alimentare cu gaze naturale. Rețeaua existentă fiind legată de magistrala de transport gaze între municipiile Suceava și Rădăuți.

IV.4 GESTIONAREA DEȘEURILOR

Pentru serviciul de salubritate al comunei primăria a încheiat un contract de prestări servicii cu un agent economic care asigură colectarea și transportul deșeurilor menajere.

CAPITOLUL V. INFRASTRUCTURA DE SUSȚINERE A ACTIVITĂȚILOR ECONOMICO-SOCIALE

V.1. ADMINISTRAȚIA PUBLICĂ

Autoritățile administrației publice prin care se realizează autonomia locală în comune sunt consiliile locale alese și primarii aleși în condițiile legii.

Consiliul Local Pătrăuți este autoritatea deliberativă a administrației publice locale din comună. Consiliului Local Pătrăuți are 13 consilieri locali, a căror activitate se desfășoară pe comisii de specialitate. Activitatea acestora este susținută de aparatul de specialitate, format atât din funcționari publici cât și din personal contractual.

Consilierii locali aleși la alegerile locale din anul 2012 sunt:

- Constantinescu Mihai
- Croitor Vasile Gheorghe
- Gorgan Gheorghe
- Greciuc Samoilă
- Holca Vasile
- Hostiuc Ioan
- Jureschi Constantin Corneliu
- Jureschi Dragoș Ioan
- Jureschi Radu Ioan
- Meșteriu Vasile

- Rusti Lucian Vasile
- Solonari Vasile Toader
- Timișag Ioan

Puterea executivă la nivel comunal este reprezentată de primarul comunei.

Primarul în funcție este Breabăn Vasile. Acesta are în subordinea sa aparatul propriu al primăriei, împărțit pe funcții și compartimente funcționale după cum urmează:

- Viceprimar;
- Secretar;
- Compartiment Juridic;
- Compartiment Financiar Contabilitate;
- Compartiment Impozite și Taxe Locale;
- Compartiment Achiziții Publice;
- Compartiment Asistență Socială și Autoritate Tutelară;
- Compartiment Resurse Umane, Salarizare;
- Compartiment Registrul Agricol;
- Compartiment Arhivă;
- Compartiment Stare Civilă;
- Compartiment Audit;
- Compartiment Urbanism;
- Compartiment Protecție Civilă;
- Serviciul Comunitar de Cadastru și Agricultură;
- Compartiment Administrativ.

La nivelul aparatului propriu există un număr de 21 funcții publice din care doar 6 sunt ocupate, restul de 15 fiind vacante.

V.2. GRUPURILE DE ACȚIUNE LOCALĂ

Programul LEADER reprezintă, din partea Comunității Europene, o abordare care oferă noi oportunități de dezvoltare, punând bazele identificării nevoilor locale, întăririi capacității de dezvoltare și implementării strategiilor locale de dezvoltare, în vederea conservării patrimoniului rural și cultural, dezvoltării mediului economic și îmbunătățirii abilităților organizatorice ale comunității locale.

Dezvoltarea teritoriilor rurale prin LEADER va fi programată și coordonată de actori locali ce vor reprezenta factorul decizional și de asemenea vor purta responsabilitatea evoluției în timp a zonelor teritoriale delimitate în care vor acționa.

Grupurile de Acțiune Locală sunt entități ce reprezintă parteneriate public - private, constituite din reprezentanți ai sectorului public, privat și civil, desemnați dintr-un teritoriu rural omogen, care vor trebui să colaboreze pentru stabilirea componenței teritoriului acoperit și care vor implementa o strategie integrată pentru dezvoltarea acestuia.

Baza de aplicare a programului o constituie Grupurile de Acțiune Locală (GAL), constituite pe baza parteneriatului public - privat între factorii din zonele rurale, grupurile trebuind să includă reprezentanți ai diverselor sectoare socio - economice. Grupurile primesc asistență financiară pentru diverse proiecte care implementează strategiile de dezvoltare locală. Acestea sunt selecționate de Autoritatea de Management din fiecare stat membru, care poate fi națională, regională sau locală sau o structură public - privată responsabilă cu managementul proiectului.

Un posibil beneficiar de finanțare trebuie să verifice mai întâi dacă se află localizat într-o zonă rurală care și-a stabilit deja instituțional și tematic propriul Grup de Acțiune Locală. Pentru asta poate fi contactată și Rețeaua de Unități Naționale. Următorul pas este încadrarea proiectului în strategia de dezvoltare a GAL-ului ales ales pentru ca solicitarea de finanțare să fie în primul rând eligibilă.

Având în vedere că un Grup de Acțiune Locală poate gestiona problematica existentă într-un teritoriu cu o populație cuprinsă între 10.000 - 100.000 de locuitori, în județul Suceava au fost constituite următoarele Grupuri de Acțiune Locală:

- GAL Sucevița - Putna

- GAL Ținutul Bucovinei
- GAL Fălticeni
- GAL Bucovina de Munte
- GAL Confluente Nordice
- GAL Valea Sucevei
- GAL Bazinul Dornelor

Comuna Pătrăuți face parte din Grupul de Acțiune Locală Valea Sucevei. GAL-ul Valea Sucevei cuprinde un număr de 22 unități administrativ - teritoriale

GAL Valea Sucevei are în componență următoarele unități administrativ teritoriale:

1	Orașul Cajvana	12	Comuna Mitocul Dragomirnei
2	Orașul Salcea	13	Comuna Pătrăuți
3	Comuna Adâncata	14	Comuna Pârteștii de Jos
4	Comuna Bălăceana	15	Comuna Siminicea
5	Comuna Bosanci	16	Comuna Șcheia
6	Comuna Botoșana	17	Comuna Todirești
7	Comuna Dărmănești	18	Comuna Udești
8	Comuna Dumbrăveni	19	Comuna Verești
9	Comuna Hîntești	20	Comuna Zamostea
10	Comuna Ilișești	21	Comuna Zvoriștea
11	Comuna Ipotești	22	Comuna Vârfu Câmpului (județul Botoșani)

V.3. COMUNICAREA ȘI RELAȚIILE PUBLICE, MASS-MEDIA

În anul 2013 au fost soluționate 3.200 de cereri pentru eliberarea unor adeverințe, certificate sau copii după documentele din evidența instituției, iar la registratură a fost înregistrat un număr de 7.492 corespondențe.

Au fost acordate audiențe de către conducerea executivă a comunei Pătrăuți unui număr de 4.500 cetățeni, după cum urmează:

- primar - 2000 de audiențe;
- viceprimar - 1500 de audiențe;
- secretarul comunei - 1000 de audiențe.

V.4.SOCIETATEA INFORMAȚIONALĂ

Extinderea permanentă și susținută a pieței tehnologiei informației și comunicațiilor (TIC) constituie un factor important care contribuie la dezvoltarea infrastructurii informaționale și la creșterea competitivității economiei.

România înregistrează, conform ultimului studiu EITO (European Information Technology Observatory) una dintre cele mai mari dinamici la nivel regional.

În privința dotărilor cu PC-uri și a penetrării acestora, se remarcă o evoluție ascendentă, cu o rată medie anuală de creștere a volumului vânzărilor de peste 50%, rămânând totuși ca rată de penetrare (17,1 PC-uri/100 de salariați la sfârșitul anului 2006) sub media UE-15 (aprox. 40 PCuri/ 100 locuitori).

De asemenea, sectorul e-banking este într-un proces spectaculos de dezvoltare, dat fiind faptul că băncile au dezvoltat programe pentru promovarea efectuării plăților prin mijloace electronice, înregistrându-se o creștere a tendinței de utilizare a cardurilor. În Regiunea Nord-Est se înregistrează o creștere a numărului de firme furnizoare de echipamente de hardware și software și firme care procesează date și baze de date.

Consiliul Local al comunei Pătrăuți are în dotare următoarele:

Element	Cantitate
Unitate server	1
PC-uri	5
Laptopuri	6
Licențe sisteme de operare	6
Licențe antivirus	10
Licențe software	7

CAPITOLUL VI. SISTEMUL DE EDUCAȚIE ȘI ÎNVĂȚĂMÂNT. CULTURA

VI.1. EDUCAȚIA/ÎNVĂȚĂMÂNTUL

VI.2. CULTURA

CAPITOLUL VII. SĂNĂTATEA ȘI ASISTENȚA SOCIALĂ

VII.1. SITUAȚIA EXISTENTĂ ÎN DOMENIUL SANITAR

VII.2. ASISTENȚA SOCIALĂ

CAPITOLUL VIII. PROTECȚIA MEDIULUI

VIII. 1. CALITATEA FACTORILOR DE MEDIU ȘI SURSELE DE POLUARE

Problema de baza privind protecția mediului o constituie deșeurile menajere. În acest sens, Consiliul Local al comunei Pătrăuți a realizat un serviciu de colectare a deșeurilor menajere prin închirierea unui utilaj care colectează deșeurile menajere și le transportă la groapa de gunoi a Municipiului Suceava.

VIII.1.1. CALITATEA AERULUI

Atmosfera este unul dintre cele mai fragile subsisteme ale mediului datorită capacității sale limitate de a absorbi și de a neutraliza substanțele eliberate continuu de activități umane. Aerul atmosferic este unul din factorii de mediu dificil de controlat, deoarece poluanții, odată ajunși în atmosferă, se dispersează rapid și nu mai pot fi captați pentru a fi epurați-tratați. Pătrunși în atmosferă, poluanții pot reacționa chimic cu constituenții atmosferici sau cu alți poluanți prezenți rezultând astfel noi substanțe cu agresivitate mai mare sau mai mică asupra omului sau mediului. Compoziția atmosferei s-a schimbat ca urmare a activității omului, emisiile de noxe gazoase, pulberi și aerosoli conducând la grave probleme de mediu, ca: poluarea urbană, ploile acide, modificarea climei.

Principalele probleme de mediu identificate se referă la: poluarea datorată traficului, diminuarea fondului forestier, existența depozitelor de deșeuri menajere amenajate necorespunzător.

Sursele naturale de poluare a aerului nu provoacă decât în mod excepțional poluări importante ale atmosferei. Pe teritoriul comunei nu exista sistem de monitorizare a calității aerului. Având în vedere specificul localității, ocupația majorității populației, în principal în sectorul zootehnic, principalele surse antropice de poluare a aerului care pot fi luate în considerație sunt:

- activitățile de creștere a păsărilor și animalelor în gospodăriile populației, de la care se emană amoniac și metan prin fermentarea dejecțiilor.

- arderea combustibililor pentru prepararea hranei și încălzirea locuințelor (dioxid de carbon, monoxid de carbon, oxizi de sulf, oxizi de azot);
- surse mobile (autoturisme, mașini de transport) generatoare de oxizi de carbon, oxizi de sulf și oxizi de azot;
- depozitățile necontrolate de deșeuri, generatoare de oxizi de carbon și metan.

Calitatea aerului la nivelul comunei este bună.

VIII.1.2. CALITATEA APELOR DE SUPRAFAȚĂ ȘI SUBTERANE

Rețeaua hidrografică de pe teritoriul comunei Pătrăuți aparține bazinului hidrografic al râului Siret prin afluentul său pe partea stângă râul Suceava. Râul Suceava colectează de pe teritoriul comunei Pătrăuți apele pârâului Pătrăuceanca. Pârâul Pătrăuceanca prezintă un curs în general cu direcția NV - SE, ușor meandrat. În cadrul Depresiunii Suceava.

Analiza situației reale arată că în prezent cea mai mare parte a apelor uzate rezultate în gospodăriile individuale este evacuată necontrolat în viroage, în sol, sau în cursurile de apă. Evacuările necontrolate de ape uzate menajere sunt surse punctiforme de poluare a apei provenite de la locuințele colective sau individuale.

De asemenea, există o serie de surse difuze de poluare a apelor asociate activităților agricole și de creștere a animalelor.

VIII.1.3. CALITATEA SOLURILOR

Solul, prin poziția, natura și rolul său, este un produs al interacțiunii dintre mediul biotic și abiotic, reprezentând un organism viu, în care se desfășoară o viață intensă și în care s-a stabilit un anumit echilibru ecologic.

Solurile determină producția agricolă și starea pădurilor, condiționează învelișul vegetal, ca și calitatea apei râurilor, lacurilor și apelor subterane, reglează scurgerea lichidă și solidă în bazinele hidrografice și acționează ca o geomembrană pentru diminuarea poluării aerului și a apei, prin reținerea, reciclarea și neutralizarea poluanților, cum sunt substanțele chimice folosite în agricultură, deșeurile și reziduurile organice și alte substanțe chimice. Solurile, prin proprietățile lor de a întreține și a dezvolta viața, de a se regenera, filtrează poluanții, îi absorb și îi transformă.

Dacă aerul și apa reprezintă vectorii de transmitere a poluanților, solul reprezintă mediul de acumulare a acestora. Prin depozitarea și impregnarea cu pulberile și gazele toxice din atmosferă antrenate de apă precipitațiilor spre sol, folosirea excesivă a ierbicidelor și insecticidelor în culturile agricole, depozitarea necorespunzătoare a deșeurilor, solul devine contaminat, conducând astfel la apariția unor dezechilibre ecologice. Pentru rădăcinile plantelor sunt accesibili toți ionii aflați în apa solului, inclusiv cei toxici, iar plantele respective contaminate pot constitui hrană pentru animale și om.

Solul este afectat de fenomene de inundabilitate de-a lungul pâraielor existente pe teritoriul administrativ al comunei Pătrăuți, datorită morfologiei terenului.

Viiturile cu transport mare de debit solid au fost favorizate de acțiunea necontrolată de defrișare a pădurilor de pe versanți.

Factorul de mediu sol poate fi afectat prin deversare accidentală de materiale provenite de la societățile comerciale productive sau provenite de la gospodăriile rurale individuale și prin exploatare agricolă nerațională.

Societățile productive sunt prevăzute cu containere metalice pentru colectarea temporară a deșeurilor menajere și asimilabile, în vederea eliminării lor finale la rampa de gunoi.

Pe teritoriul comunei nu exista sistem de monitorizare a calității solurilor.

VIII.1.4. BIODIVERSITATEA

Prin biodiversitate înțelegem varietatea de expresie a lumii vii, specii de plante (floră), animale (faună), microorganisme.

Valorile biodiversității fac parte integrantă din patrimoniul natural care, în contextul dezvoltării durabile, trebuie folosit de generațiile actuale fără a mai periclita șansa generațiilor viitoare de a se bucura de aceleași condiții de viață.

Biodiversitatea reprezintă o particularitate specifică a planetei noastre, care asigură funcționalitatea optimă a ecosistemelor, existența și dezvoltarea biosferei în general. De aceea, biodiversitatea este „o poliță de asigurare a mediului” ce favorizează capacitatea de adaptare a acestuia la schimbările cauzate de orice activitate umană distructivă.

Flora și fauna conferă comunei Pătrăuți o inegalabilă frumusețe și atractivitate.

Ponderea vegetației o alcătuiesc pădurile care ocupă o mare parte din suprafața comunei, compusă din rășinoase și foioase. Pădurile de foioase sunt formate din arbori de fag, stejar, salcâm, carpen, frasin, tei, mesteacăn și o mare diversitate de arborișuri. În amestec se găsesc plopul, paltinul, sorbul, mălinul, scorușul și mai rar tisă. Dintre arbuști amintim zmeurul, afinul, măceșul și merișorul.

Faună, bogată și prețioasă, include numeroase specii cu valoare cinegetică ridicată: cerbul lopătar, căpriorul, râsul, lupul, vulpea, jderul, hermina, dihorul, cocoșul de munte, cocoșul de mesteacăn, fazanul, corbul, diverse specii de acvile, vulturi, bufnițe.

SECȚIUNEA B – ELABORAREA ANALIZEI SWOT A COMUNEI PĂTRĂUȚI

CAPITOLUL I. COMUNA PĂTRĂUȚI ÎN CONTEXT JUDEȚEAN, REGIONAL, NAȚIONAL ȘI INTERNAȚIONAL

I.1. CONTEXTUL EUROPEAN

A. POLITICA DE COEZIUNE ECONOMICĂ ȘI SOCIALĂ

În urma evaluărilor politicilor implementate la nivel european în perioada 2000 - 2006, și având în vedere obiectivele Strategiei de la Lisabona, pentru perioada de programare 2007 - 2013 au fost stabilite 3 obiective :

Obiectivul "Convergență" - acoperă regiunile care au PIB/locuitor sub 75% din media UE. (Întreg teritoriul României se încadrează în acest obiectiv).

Obiectivul "Competitivitate regională și ocuparea forței de muncă"- vizează regiunile care nu sunt eligibile pentru obiectivul „Convergență”;

Obiectivul "Cooperare teritorială europeană" - pentru regiuni, județe și zone transnaționale.

Aceste trei obiective se vor realiza prin implementarea Politicii de Coeziune Economică și Socială (PCES), care reprezintă politica fundamentală a UE, fiindu-i alocată 1/3 din bugetul său și urmărește:

Reducerea disparităților de dezvoltare economică și socială între statele membre/regiunile UE;

Îmbunătățirea funcționării pieței unice;

Promovarea dezvoltării stabile și durabile a UE.

Pentru perioada de programare 2007 - 2013, România este eligibilă doar pentru Obiectivul "Convergență" și "Cooperare teritorială europeană".

B. POLITICA AGRICOLĂ COMUNĂ

Pentru atingerea obiectivelor comunitare specifice pentru zonele rurale, există politici complementare de dezvoltare, cum sunt Politica Agricolă Comună a Uniunii Europene (PAC) și Politica Comună de Pescuit (PCP).

Regiunile rurale întâmpină și în prezent dificultăți specifice în ceea ce privește creșterea, ocuparea și dezvoltarea durabilă. Actuala perioadă de programare oferă în acest sens o oportunitate de a orienta sprijinul din partea noului fond de dezvoltare rurală către aceste obiective, în concordanță cu liniile directoare pentru dezvoltare durabilă și Agenda Lisabona relansată.

Pentru a face față acestor provocări, sunt necesare măsuri de asistență structurală și teritorială.

Astfel a fost creat cadrul legal unic pentru finanțarea cheltuielilor aferente politicii agricole comune. Acest regulament instituie două fonduri:

- o Fondul European de Garantare Agricolă (FEGA);
- o Fondul European pentru Agricultură și Dezvoltare Rurală (FEADR).

Începând cu 1 ianuarie 2007, FEGA și FEADR înlocuiesc Fondul European pentru Orientare și Garantare Agricolă (FEOGA), secțiunea Garantare și respectiv Orientare. FEGA și FEADR constituie împreună instrumentul financiar unic al Politicii agricole comune (PAC).

FEGA intervine pentru susținerea piețelor agricole, iar FEADR finanțează programele de dezvoltare rurală.

FEADR finantează, exclusiv în sistem de co-gestiune, programele de dezvoltare rurală. Corespunzător, există două domenii (așa-numiții „piloni”) ai PAC:

Pilonul 1- Politica de piață, urmărește realizarea obiectivelor PAC definite în Tratatul de la Roma, ca un sistem complex de reguli și mecanisme care reglementează producția, comerțul și prelucrarea produselor agricole, grupate sintetic sub denumirea de organizații comune de piață. Pentru implementarea măsurilor comune de reglementare

a piețelor, Comunitatea are la dispoziție următoarele instrumente: prețurile, intervenția pe piață, ajutoarele financiare, cotele de producție, protecția vamală comună.

Pilonul 2, al dezvoltării rurale, cuprinde măsuri structurale, care ținesc dezvoltarea armonioasă a zonelor rurale, sub câteva aspecte: social, al diversității activităților, al calității produselor, al protejării mediului și are drept obiectiv creșterea dinamismului economic al zonelor rurale, prin menținerea dinamismului social, agriculturii durabile și asigurarea conservării și îmbunătățirii resurselor naturale, privind în mod exclusiv zonele rurale și periurbane.

Noua generație de strategii și programe de dezvoltare rurală vor fi construite în jurul a patru axe prioritare, după cum urmează:

axa 1, privind îmbunătățirea competitivității sectoarelor agricol și forestier;

axa 2, privind îmbunătățirea mediului în zonele rurale;

axa 3, privind calitatea vieții în zonele rurale și diversificarea economiei rurale;

axa 4, privind Leader.

Resursele destinate priorităților comunitare de dezvoltare rurală vor depinde de situația specifică, de punctele tari, punctele slabe și oportunitățile specifice fiecărei zone de programare.

Politicile orizontale ale Uniunii Europene sunt politicile referitoare la mediu / dezvoltare durabilă, societate informațională / inovație și oportunități egale. În ultima perioadă, aceste politici sunt completate de alte aspecte orizontale care privesc creșterea economică și ocuparea forței de muncă, mai buna legiferare, multilingvismul și schimbările climatice.

Uniunea Europeană s-a implicat în protecția mediului înconjurător abia în anii '70, când problema a devenit de interes mondial, primele măsuri fiind legate de ameliorarea calității vieții, limitarea poluării, introducerea principiului prevenirii poluării și cel al raționalizării resurselor naturale. La început aceste măsuri erau orizontale, integrate în alte politici comunitare, abia în 1982 mediul devenind o politică de sine stătătoare.

Dezvoltarea Durabilă, adică o calitate mai bună a vieții acum și pentru generațiile viitoare, integrează obiective imediate și pe termen lung, acțiuni locale și globale, probleme economice și de mediu, toate fiind inseparabile. Strategia de Dezvoltare Durabilă a Uniunii Europene își propune obiective și acțiuni clare, legate de șapte priorități, majoritatea de mediu: schimbarea climatică și energia curată, transportul durabil, consumul și producția durabile, conservarea și managementul resurselor naturale, sănătatea publică, incluziunea socială, demografia și migrația, sărăcia.

Problema schimbărilor climatice a căpătat amploare în ultimii ani din cauza efectelor generate de acestea: creșterea temperaturii globale, seceta, inundațiile, incendiile, nivelul ridicat al emisiilor de dioxid de carbon și necesitatea reducerii acestora etc. Consiliul European din martie 2007 a stabilit reducerea cu 20% a emisiilor de gaze cu efect de seră până în 2020, față de nivelul acestora din 1990, reducerea consumului de energie cu 20% și un prag minim de 20% pentru utilizarea energiilor regenerabile până în 2020 (20, 20, 20).

În cadrul societății informaționale, tehnologiile informaționale și de comunicație (TIC) reprezintă un sector major al activității economice, generând aproape 6% din PIB-ul Uniunii Europene. Deoarece acest sector este de o importanță vitală pentru creșterea eficienței și competitivității tuturor sectoarelor productive și de prestări de servicii, Uniunea Europeană urmărește să asigure accesul cetățenilor și întreprinderilor la o infrastructură de comunicații și la o gamă largă de servicii la standarde internaționale și puțin costisitoare. Fiecare cetățean trebuie să aibă cunoștințele necesare pentru a trăi și a munci în această nouă societate informațională, Uniunea Europeană punând un accent sporit pe educația pe tot parcursul vieții, ca o componentă de bază a modelului social european.

Cercetarea, educația și inovarea formează o structură indispensabilă pentru o economie dinamică, bazată pe cunoaștere - triunghiul cunoașterii. Institutul Tehnologic European va interconecta cele trei componente, rezultatele obținute din cercetare urmând să fie transpuse în activitățile comerciale.

Prevederile comunitare referitoare la oportunități egale / șanse egale / creștere economică și ocupare a forței de muncă se regăsesc în Politica socială și de ocupare a

forței de muncă, având două componente de bază: Strategia Europeană pentru Ocupare și Agenda Socială. În cadrul Strategiei Europene pentru Ocupare, statele membre adoptă în comun linii directe pentru ocupare, care vin în sprijinul politicilor naționale de atingere a obiectivelor de ocupare totală a forței de muncă, de îmbunătățire a calității și productivității muncii și de întărire a coeziunii sociale și teritoriale. Agenda Socială acoperă măsurile menite să creeze noi locuri de munca, să lupte împotriva sărăciei și să promoveze egalitatea de șanse pentru toți. Implementarea politicii sociale este susținută de două agenții europene: Agenția Europeană pentru Securitate și Sănătate în Muncă și Fundația Europeană pentru Îmbunătățirea Condițiilor de Viață și de Muncă.

Obiectivele politicii Uniunii Europene pentru o mai bună legiferare cuprind simplificarea și îmbunătățirea reglementării existente, pentru a elabora mai bine legislația și pentru a consolida respectarea și eficacitatea normelor, în baza principiului proporționalității. În contextul Strategiei Lisabona revizuite, Comisia Europeană a lansat o vastă strategie privind o mai bună legiferare pentru a asigura contribuția cadrului comunitar de reglementare la realizarea obiectivului de creștere economică și ocupare a forței de muncă, având în vedere și obiectivele sociale și de mediu și avantajele pentru cetățeni și pentru administrațiile naționale.

Alegerea Uniunii Europene de a adopta multilingvismul în mod oficial drept instrument de guvernare este unică în lume. Pentru Uniunea Europeană, utilizarea limbilor cetățenilor ei este unul dintre factorii care contribuie la transparență, legitimitate și eficiență. Conform Tratatului de la Lisabona, semnat în decembrie 2007 de șefii de stat sau de guvern ai statelor membre, Uniunea Europeană respecta bogăția diversității sale culturale și lingvistice și veghează la protejarea și dezvoltarea patrimoniului cultural european.

În cazul României, în pofida importanței incontestabile a dimensiunii teritoriale, pentru succesul complet al tranziției și restructurării economice, în primii ani după 1989 nu s-a acordat atenția corespunzătoare dimensiunii regionale.

Abia în 1995, cu ocazia elaborării strategiei de pregătire a aderării României la Uniunea Europeană, a trebuit să se admită că luarea în considerare în mod explicit a

problemelor regiunilor, a problemelor colectivităților locale, reprezintă un element cheie pentru realismul și coerența strategiei de dezvoltare la nivel național, numai astfel fiind posibil să se depășească decalajul dintre teorie și practică în dezbaterile despre descentralizare, autonomie administrativă locală pe de o parte și cele despre integrarea Europeană, cooperarea transfrontalieră, rețelele teritoriale, pe de altă parte.

În România, conceptul care stă la baza politicii de dezvoltare regională a fost dezvoltat pe baza unor studii și analize elaborate la cererea Guvernului, prin programul PHARE, formulat în "Carta Verde a Dezvoltării Regionale în România".

Această noua situație, a venit în întâmpinarea unor necesități reale ale colectivităților locale și regionale din țara noastră și poate fi caracterizată ca reprezentând un nou mod de abordare a dezvoltării, o abordare de jos în sus, bazată pe inițiativele, planurile și programele de dezvoltare ale colectivităților locale și regionale.

C. POLITICA EUROPEANĂ CU ORIZONT 2020

Strategia de Dezvoltare a comunei Pătrăuți vizează orizontul 2020. În acest context, considerăm relevantă cunoașterea direcțiilor prioritare de dezvoltare prevăzute la nivelul Uniunii Europene pentru perioada următoare de programare, respectiv 2014 - 2020.

Europa trece printr-o perioadă de transformare. Criza a anulat ani de progrese economice și sociale și a pus în evidență deficiențele structurale ale economiei Europei. Între timp, lumea evoluează rapid, iar provocările pe termen lung (globalizarea, presiunea exercitată asupra resurselor, îmbătrânirea) se intensifică. UE trebuie să se ocupe acum de propriul viitor. Europa poate reuși dacă acționează în mod colectiv, ca Uniune. Avem nevoie de o strategie care să ne permită să ieșim din criză mai puternici și care să transforme UE într-o economie inteligentă, durabilă și favorabilă incluziunii, caracterizată prin niveluri ridicate de ocupare a forței de muncă, productivitate și coeziune socială. Europa 2020 oferă o imagine de ansamblu a economiei sociale de piață a Europei pentru secolul al XXI-lea.

D. FONDURILE EUROPENE DISPONIBILE

Fiecărei politici europene îi corespund anumite fonduri structurale și/sau complementare. Această separare pe politici specifice a Fondurilor cu acțiune structurală pentru perioada 2007 - 2013 a rezultat ca urmare a reformei Politicii de Coeziune, necesară în condițiile extinderii fără precedent a Uniunii Europene. În plus, pentru simplificare și pentru a susține reforma Politicii Agricole Comune și a Politicii Comune de Pescuit efectuată în 2002/2003, fondurile pentru agricultură și pescuit au fost transferate către politicile aferente, nemaifiind încadrate în Fondurile Structurale, dar funcționând pe aceeași tipologie.

Obiectivele prioritare ale Fondurilor Structurale pentru perioada 2007 - 2013 sunt reglementate prin Regulamentul Consiliului (EC) Nr. 1083/2006 din 11 Iulie 2006.

1. Obiectivul Convergență: promovează dezvoltarea și ajustările structurale ale regiunilor care înregistrează întâzieri în dezvoltare.

Este finanțat prin FEDR, FSE, Fondul de Coeziune;

Acoperă zone NUTS nivel II (nivel-regiune), al căror PIB pe locuitor este sub 75% din media UE.

2. Obiectivul Competitivitate regională și ocuparea forței de muncă: sprijină regiunile care nu sunt eligibile pentru obiectivul Convergență.

Este finanțat de FEDR și FSE;

Acoperă zonele NUTS nivel III (nivel-județ) sau mai mici, inclusiv zone cu schimbări socio-economice în sectoarele industrial și de servicii, zone rurale în declin, zone urbane în dificultate și zone dependente de pescuit.

3. Obiectivul Cooperare teritorială Europeană: sprijină regiuni, județe și zone transnaționale.

Este finanțat de FEDR;

Acopera zonele NUTS nivel III (nivel-județ) ce sunt granițe interne ale UE, precum și anumite granițe externe.

1.1.2. DOCUMENTE PROGRAMATICE PENTRU ALOCAREA FONDURILOR EUROPENE

A. DOCUMENTE STRATEGICE NAȚIONALE

Documentele strategice naționale sunt documentele în baza cărora se vor distribui fondurile europene în intervalul programatic 2007 - 2013. În vreme ce la nivel european Regulamentele Comunitare privind alocarea fondurilor structurale și de coeziune trasează baza legală de alocare a acestora, Statele Membre trebuie să își definitiveze Programele Naționale de Dezvoltare, Planurile Operaționale Sectoriale și Planurile Naționale Strategice de Dezvoltare Rurală în vederea stabilirii obiectivelor strategice, a axelor prioritare de acțiune și a operațiunilor indicative pentru obținerea fondurilor.

Fiecare Stat Membru stabilește propriile obiective strategice de dezvoltare pentru a căror realizare se elaborează un Plan național de Dezvoltare (PND), în colaborare cu actorii economici și sociali relevanți.

Statul Membru și Comisia Europeană discută asupra conținutului Planului Național de Dezvoltare și, pe baza acestuia, definesc cea mai adecvată repartizare a fondurilor naționale și comunitare necesare implementării lui. Documentul rezultat, în ceea ce privește atingerea obiectivelor de coeziune, este Cadrul Național Strategic de Referință (CNSR). Documentele similare pentru Agricultură și Pescuit sunt Planul Național Strategic de Dezvoltare Rurală, respectiv Planul Național Strategic pentru Pescuit și Acvacultură.

Ca urmare a negocierilor, Comisia adoptă CNSR și programele sale operaționale regionale sau sectoriale (POS-uri), în funcție de concordanța celor din urmă cu scopurile și prioritățile PND și ale Directivelor Strategice Comunitare referitoare la coeziune.

Planul național de Dezvoltare 2007 - 2013

PND 2007 - 2013 încearcă să reflecte cât mai fidel prioritățile stringente de dezvoltare ale României la nivel național, regional și local și propune susținerea acestora prin investiții publice concentrate, alocate pe bază de programe și proiecte. Implementarea strategiei de dezvoltare prin utilizarea eficientă a fondurilor prevăzute, atât interne, cât și externe, va conduce, la orizontul anului 2013, la o Românie competitivă, dinamică și prosperă, integrată cu succes în Uniunea Europeană și aflată pe un trend de dezvoltare rapidă și durabilă.

OBIECTIVUL GLOBAL vizează: Reducerea cât mai rapidă a disparităților de dezvoltare socio-economică între România și Statele Membre ale Uniunii Europene.

Obiectivul global al PND, ce vizează reducerea disparităților de dezvoltare socio-economică față de Uniunea Europeană, se sprijină pe trei obiective specifice:

- creșterea competitivității pe termen lung a economiei românești;
- dezvoltarea la standarde europene a infrastructurii de bază;
- perfecționarea și utilizarea mai eficientă a capitalului uman autohton.

În vederea atingerii obiectivului global și a obiectivelor specifice pentru perioada 2007 - 2013, măsurile și acțiunile avute în vedere sunt grupate în cadrul a șase priorități naționale de dezvoltare:

- creșterea competitivității economice și dezvoltarea economiei bazate pe cunoaștere;
- dezvoltarea și modernizarea infrastructurii de transport;
- protejarea și îmbunătățirea calității mediului;
- dezvoltarea resurselor umane, promovarea ocupării și a incluziunii sociale și întărirea capacității administrative;
- dezvoltarea economiei rurale și creșterea productivității în sectorul agricol;
- diminuarea disparităților de dezvoltare între regiunile țării.

Eforturile comune ale statului român și ale Uniunii Europene în domeniul politicii de coeziune sunt concretizate în ceea ce se numește Cadrul Național Strategic de Referință (CNSR). Fondurile structurale vor fi alocate în baza priorităților din CNSR.

Cadrul Strategic Național de Referință.

Scopul principal al Cadrului Strategic Național de Referință (CSNR) este de a întări concentrarea strategică politicilor economice, de coeziune socială și regionale ale României, precum și de a stabili legăturile potrivite și corecte cu politicile Comisiei Europene, în principal cu Strategia de la Lisabona, care elaborează politici de dezvoltare economică și de creare de noi locuri de muncă.

Obiectivul CSNR : Reducerea disparităților de dezvoltare economică și socială dintre România și statele membre UE, Reducerea disparităților față de UE prin generarea unei creșteri suplimentare de 10% a Produsului Intern Brut până în 2015.

Programele Operaționale pe care le va derula România în perioada 2007 - 2013 sunt structurate după cum urmează:

Pentru obiectivul Convergență: Programul Operațional Regional (finanțat de FEDR)

Programul Operațional Sectorial Creșterea Competitivității Economice (finanțat de FEDR)

Programul Operațional Sectorial Mediu (finanțat de FEDR și FC)

Programul Operațional Sectorial Dezvoltarea Resurselor Umane (finanțat de FSE)

Programul Operațional Sectorial Transport (finanțat de FEDR și FC)

Programul Operațional Sectorial Dezvoltarea Capacității Administrative (finanțat de FSE)

Programul Operațional Sectorial Asistență Tehnică (finanțat de FEDR)

Pentru obiectivul Cooperare Teritorială Europeană:

- cu alte State Membre:

Programul Operațional România - Bulgaria (finanțat de FEDR) Programul Operațional România - Ungaria (finanțat de FEDR) Programul Operațional Transnațional (SEE) (finanțat de FEDR) Programul Operațional Interregional (finanțat de FEDR), respectiv programele:

INTERREGIV C

URBACTII

ESPON 2013

INTERACT II

- cu State Nemembre: Programul de Cooperare Transfrontalieră cu Republica Moldova și Ucraina (finanțat de Instrumentul European de Vecinătate și Parteneriat - IEVP)

Programul de Cooperare Transnațională în Zona Mării Negre (finanțat de Instrumentul European de Vecinătate și Parteneriat - IEVP)

Programul de Cooperare Transfrontalieră cu Serbia (finanțat de Instrumentul de Pre-Aderare - IPA)

B. PROGRAME OPERAȚIONALE

1. Programul Operațional Regional (POR)

Obiectivul general constă în sprijinirea dezvoltării economice, sociale, echilibrate teritorial și durabile a regiunilor din România, ținând seama de nevoile și resursele specifice ale acestora și punând accentul pe polii urbani de creștere, pe îmbunătățirea mediului de afaceri și a infrastructurii de bază. Regiunile României, în special cele mai

puțin dezvoltate, ar putea deveni zone mai atractive în ceea ce privește locuirea, interesul turistic, investițiile și piața forței de muncă.

Obiectivul strategic al programului cuprinde:

- crearea a 15.000 de noi locuri de muncă până la sfârșitul anului 2015.
- reducerea disparităților dintre regiuni cu privire la PIB pe cap de locuitor în perioada 2007 - 2015.

Se preconizează că punerea în aplicare a acestui program va crea condiții mai bune pentru dezvoltarea economică și socială echilibrată teritorial a tuturor regiunilor din România și a polilor urbani de creștere care sprijină dezvoltarea.

2. Programul Operațional Sectorial „Creșterea competitivității economice”

Obiectivul general îl constituie creșterea productivității societăților românești în conformitate cu principiile dezvoltării durabile și reducerea disparităților comparativ cu productivitatea medie a Uniunii Europene. Ținta o reprezintă o creștere anuală medie a PIB per salariat de aproximativ 5,5%. Aceasta va permite României să atingă aproximativ 55% din productivitatea medie a UE până în 2015.

3. Programul Operațional Sectorial de Mediu

Obiectivul global al programului îl reprezintă îmbunătățirea nivelului de trai și a mediului, insistând în special pe respectarea legislației europene în domeniul mediului.

4. Programul Operațional Sectorial Dezvoltarea Resurselor Umane (POS DRU)

Obiectivul general al programului este dezvoltarea capitalului uman și creșterea competitivității, prin corelarea educației și învățării pe tot parcursul vieții cu piața muncii și asigurarea de oportunități sporite pentru participarea viitoare pe o piață a muncii modernă, flexibilă și inclusivă a 1.650.000 de persoane.

5. Programul Operațional - Transport

Obiectivul principal în sectorul transporturilor este acela de a oferi o infrastructură dezvoltată în mod adecvat, modernă și durabilă, întreținută în mod corespunzător, care să faciliteze o circulație sigură și eficientă a persoanelor și a bunurilor la nivel național și european și care să contribuie în mod pozitiv și semnificativ la dezvoltarea economică a României.

6. Programul Operațional pentru Asistență Tehnică

Obiectivul Programului Operațional pentru Asistență Tehnică (PO AT) la nivel național constă în asigurarea sprijinului pentru coordonarea și implementarea fondurilor regionale în România, garantarea unui sistem fiabil de management și de monitorizare și asigurarea unei transmiteri coordonate de mesaje generale referitoare la instrumentele structurale. Toate aceste obiective se reflectă în absorbția globală și folosirea eficientă a intervențiilor instrumentelor structurale.

7. Programul Operațional Dezvoltarea Capacitatii Administrative

Obiectivul general al PO DCA este acela de a contribui la crearea unei administrații publice mai eficiente și mai eficace în beneficiul socio-economic al societății românești.

8. Planul național de Dezvoltare Rurală

Are ca obiectiv dezvoltarea competitivității economice a zonelor rurale, conservând mediul și accentuând prezența populației.

Pornind de la această strategie sunt definite prioritățile de acțiune pentru politici și programe naționale destinate dezvoltării rurale și pentru sprijinul comunitar. Programele naționale și Programul național de Dezvoltare Rurală finanțat din Fondul European Agricol pentru Dezvoltare Rurală intervin în mod complementar.

1.1.3. CONTEXTUL REGIONAL

Regiunile de dezvoltare din România, în număr de opt, sunt "zone ce corespund unor grupări de județe, constituite prin asocierea voluntară a acestora pe bază de convenție semnată de reprezentanții consiliilor județene și, respectiv, ai Consiliului General al Municipiului București". Ele constituie "cadrul de concepere, implementare și evaluare a politicilor de dezvoltare regională, precum și de culegere a datelor statistice specifice, în conformitate cu reglementările europene emise de Eurostat pentru nivelul al doilea de clasificare teritorială, NUTS 2, existent în Uniunea Europeană" (Legea 315/2004 privind dezvoltarea regională în România, cu modificările și completările ulterioare).

La nivel regional, s-au realizat strategii pentru fiecare din cele 8 regiuni ale României în vederea atingerii unui grad comparabil de dezvoltare la nivelul acestora. Se urmărește, așadar, prin strategiile regionale, echilibrarea situațiilor economice, sociale și culturale în toate regiunile țării.

Prioritățile, obiectivele și liniile de intervenție prioritare ale acestor strategii de dezvoltare regionale sunt concordante cu liniile directoare de nivel național și european și trebuie să integreze, de asemenea, și prioritățile strategice ale unităților administrativ-teritoriale din cadrul regiunii. Acesta este principalul motiv pentru care cunoașterea strategiei regionale este relevantă în procesul de fundamentare a strategiei comunale.

Planul de Dezvoltare Regională a Regiunii Nord-Est 2007 - 2013

Așadar, pentru comuna Pătrăuți, este relevant Planul de Dezvoltare Regională a Regiunii Nord-Est, din care face parte.

Planul de Dezvoltare Regională Nord-Est (PDR Nord-Est) reprezintă cererea de finanțare a regiunii, fiind instrumentul prin care regiunea își promovează prioritățile și interesele în domeniul economic și social, reprezentând în același timp contribuția regiunii la elaborarea Planului național de Dezvoltare și a Programelor Operaționale. În perioada martie 2004 - februarie 2005 a fost elaborat, în cadrul unui larg parteneriat regional, PDR Nord-Est 2007 - 2013, stabilit conform Hotărârii de Guvern 115/2004 privind elaborarea în parteneriat a Planului național de Dezvoltare.

Obiectivul general al Strategiei Regionale Nord-Est 2007 - 2013 este reducerea decalajului existent față de regiunile dezvoltate ale României prin creșterea gradului de competitivitate și atractivitate regională.

Direcții strategice de dezvoltare.

Strategia Regională Nord-Est 2007 - 2013 conține priorități și măsuri ce vor putea fi susținute din instrumente europene de finanțare prin Programul Operațional Regional, Programe Operaționale (Transport, Mediu, Creșterea Competitivității Economice, Dezvoltarea Resurselor Umane, Dezvoltarea Capacității Administrative), Programul național pentru Dezvoltare Rurală, precum și din alte surse de finanțare, având următoarele axe prioritare:

Prioritatea 1 - Infrastructura și mediul

Prioritatea 2 - Sprijinirea afacerilor

Prioritatea 3 - Turism

Prioritatea 4 - Dezvoltare rurală

Prioritatea 5 - Dezvoltarea resurselor umane și a serviciilor sociale

Planul Regional de Acțiune pentru Dezvoltarea Învățământului Profesional și Tehnic (PRAI) Nord-Est 2007 - 2013

Un alt document strategic regional esențial este Planul Regional de Acțiune pentru Dezvoltarea Invățământului Profesional și Tehnic 2007 - 2013. PRAI Nord-Est reprezintă un document de anticipare timpurie a cererii de forță de muncă și planificare a ofertei de educație și formare profesională prin învățământ profesional și tehnic în perspectiva anului 2013.

Obiectivul general al PRAI Nord-Est este dezvoltarea structurii IPT în concordanță cu dinamica unei societăți bazate pe cunoaștere, cu tendințele dezvoltării socio-economice din regiunea Nord-Est.

Obiectivele specifice sunt:

Obiectiv 1: Adaptarea rețelei școlare și a ofertei de formare profesională inițială la cerințele pieței muncii și a opțiunilor elevilor.

Obiectiv 2: Creșterea ponderii populației cu grad ridicat de calificare prin programe de formare profesională continuă.

Obiectiv 3: Asigurarea egalității de șanse în formarea inițială

Obiectiv 4: Dezvoltarea resurselor umane din sistemul IPT în vederea asigurării calității în formare

Obiectiv 5: Dezvoltarea infrastructurii unităților școlare IPT, în vederea asigurării calității în formare

Obiectiv 6: Modernizarea programelor de studiu ale universităților în acord cu cerințele dezvoltării socio-economice din regiunea Nord-Est

Planul Regional de Acțiune pentru Turism (PRAT) Nord-Est 2008 - 2013

Un alt document important pentru dezvoltarea Regiunii Nord-Est și în special pentru dezvoltarea comunei Pătrăuți, care are un bun potențial turistic, este Planul Regional de Acțiune pentru Turism (PRAT) Nord-Est 2008 - 2013. Elaborarea PRAT Nord-Est reprezintă o etapă importantă în demersurile prin care turismul poate deveni un domeniu de activitate economică dintre cele mai importante pentru Regiunea Nord-Est, prin dezvoltarea căruia să se creeze noi locuri de muncă, să fie prezervate cele existente, să contribuie la îmbunătățirea performanțelor economice ale zonei și la crearea unei imagini distinctive ca regiune turistică.

Obiectivul general al PRAT Nord-Est este dezvoltarea turistică durabilă, creșterea competitivității și atractivității turistice a Regiunii Nord-Est prin valorificarea patrimoniului natural și antropic și creșterea calității produselor și serviciilor turistice.

Documentul stabilește și care sunt țintele vizate în sectorul turistic la nivel regional, respectiv:

Creșterea anuală numărului de turiști străini și români - minim 20% în 2013 față de 2006 (valoare de referință în anul 2006 - 678.000 turiști);

Creșterea duratei medii a sejurului în regiune - minim 10% în 2013 față de 2006 (valoare de referință în anul 2006 - 2,36 nopți/turist);

Creșterea contribuției turismului la formarea PIB regional - minim 10% anual (valoare de referință în anul 2006 - hoteluri și restaurante reprezintă 8,35% din PIB regional).

Direcțiile strategice de dezvoltare a turismului stabilite de PRAT Nord-Est sunt:

Creșterea atractivității turistice regionale prin modernizarea infrastructurii de turism

Dezvoltarea produselor turistice, îmbunătățirea marketingului destinației și a sistemului de promovare

Creșterea competitivității structurilor turistice și a serviciilor furnizate

Dezvoltarea resurselor umane în sectorul turistic.

Aceste obiective, priorități și/sau direcții de dezvoltare strategice stabilite în cadrul documentelor strategice regionale sus-menționate conferă cadrul general de dezvoltare a județelor din regiune, acestea din urmă vizând în plus, valorificarea potențialului local și județean și asigurarea complementarității economico-sociale a zonei. Consiliul Local Pătrăuți are în vedere prioritățile regionale și propune o strategie de dezvoltare a comunei conformă cu acestea și cu prioritățile stabilite la nivel național.

1.1.4. CONTEXTUL JUDEȚEAN

La nivel județean este întocmită Strategia de dezvoltare economică și socială a județului Suceava 2011 - 2020.

Portofoliul de proiecte al județului Suceava include:

- Proiecte de infrastructură, de reabilitare urbană și de mediu
- Proiecte vizând creșterea competitivității economice
- Proiecte în domeniul sănătății, al învățământului și proiecte sociale
- Proiecte în domeniul turismului
- Proiecte de dezvoltare rurală

- Proiecte de dezvoltare a resurselor umane
- Proiecte de dezvoltare a capacității administrative
- Proiecte de cooperare transfrontalieră, transnațională și interregională,

Obiectivele specifice ale Strategiei de Dezvoltare economică și socială a județului Suceava în perioada 2011 – 2020 identificate sunt:

- Dezvoltarea echilibrată a infrastructurii, coordonată cu implementarea sistemelor adecvate de management al capitalului natural și de prevenire și gestionare a riscurilor naturale.
- Gestionarea eco-eficientă a consumului de resurse și valorificarea maximală a acestora prin promovarea unor practici de consum și producție care să permită o creștere economică sustenabilă pe termen lung și crearea de noi locuri de muncă.
- Dezvoltarea sectorului educațional, promovarea educației formale și non-formale și a unui stil de viață sănătos.
- Crearea condițiilor pentru o piață a muncii flexibilă, în care oferta de muncă este adaptată permanent cerințelor angajatorilor și promovarea accesului egal la servicii sociale și de sănătate de calitate.
- Creșterea contribuției economiei rurale la dezvoltarea județului prin stimularea spiritului antreprenorial și valorificarea resurselor specifice spațiului rural.
- Promovarea și valorificarea resurselor turistice ale județului Suceava.
- Dezvoltarea capacității administrative la nivelul județului Suceava.
- Creșterea gradului de acces și utilizare a tehnologiilor informației și comunicării la nivelul județului Suceava.
- Dezvoltarea infrastructurii culturale și valorificarea moștenirii culturale și istorice existente la nivelul județului Suceava.
- Îmbunătățirea continuă a relațiilor internaționale și dezvoltarea parteneriatelor intra- și inter-regionale.

CAPITOLUL II. ANALIZA SWOT PE DOMENII

II.1. CADRUL NATURAL

Puncte tari	Puncte slabe
<ul style="list-style-type: none">-Potențial turistic;-Valoare mare a pădurilor din punct de vedere economic și ecologic;-Existența pajștilor și a pășunilor favorizează dezvoltarea sectorului zootehnic;-Existența unor resurse de subsol.	<ul style="list-style-type: none">-Nevalorificarea la nivel corespunzător a potențialului natural;-La exploatarea pădurilor încă se folosesc tehnologii care degradează mediul;-Datorită pășunatului excesiv există terenuri degradate.
Oportunități	Amenințări
<ul style="list-style-type: none">-Adoptarea unor măsuri de extindere a fondului forestier prin împăduriri, ce conduc la diminuarea efectelor deșertificării, degradării terenurilor agricole, eroziunii eoliene și pluviale;-Conservarea biodiversității reprezintă o temă de interes la nivel național și european;-Accesul la finanțări europene alocate în baza programelor operaționale regionale sau sectoriale, dar și la cele alocate în baza programelor vizând cooperarea transfrontalieră sau interregională.	<ul style="list-style-type: none">-Creșterea economică poate avea ca rezultat creșterea presiunii asupra biodiversității;-Dispariția unor specii de plante sau animale;-Grad scăzut de valorificare a oportunităților de cooperare transfrontalieră, comparabil cu potențialul de colaborare.

II.2. ACTIVITĂȚILE ECONOMICE ȘI TURISMUL

Puncte tari	Puncte slabe
<p>-Numărul de înmatriculări înregistrate la ORC Suceava înregistrează o creștere;</p> <p>-Păstrarea meșteșugurilor și a meseriilor tradiționale;</p> <p>-Creșterea gradului de dotare în agricultură: mărirea parcului de mașini, tractoare și utilaje agricole în perioada 2008 - 2010;</p> <p>-Evoluția pozitivă a sectorului zootehnic în ultimii 3 ani.</p>	<p>-Scăderea drastică a numărului de SRL-uri nou înregistrate în anul 2010;</p> <p>-Scăderea numărului întreprinderilor în perioada 2007 – 2009;</p> <p>-Suprafața totală cultivată în agricultură ecologică în scădere.</p>
Oportunități	Amenințări
<p>-Prognoza realizată de Comisa Națională de Prognoză pentru perioada 2011 - 2015 relevă o tendință favorabilă pentru județul Suceava, în speță și pentru comuna Pătrăuți, creșterea reală a PIB/locuitor în euro estimându-se a fi mai mare decât media regiunii, iar rata șomajului mai mică decât media pe regiune.</p>	<p>-Proceduri dificile de obținere a avizelor (de ex. mediu) de către societățile comerciale;</p> <p>-Fenomenul globalizării / integrării poate marginaliza anumite sectoare ale economiei și chiar să ducă la dispariția acestora;</p> <p>-Accentuarea procesului de dezindustrializare.</p>

II.3. POPULAȚIA ȘI REȚEAUA DE LOCALITĂȚI

Puncte tari	Puncte slabe
<ul style="list-style-type: none"> -Trendul ascendent al populației cu vârste cuprinse între 15 și 59 de ani; -Durata medie de viață este în creștere, atingând valoare de 74,26 ani în perioada 2007 - 2009; -Numărul locuințelor este în creștere. 	<ul style="list-style-type: none"> -Evoluția descendentă a grupei de vârstă tinere (0-14 ani) a populației; -Sold migratoriu intern negativ în perioada de referință 2007 -2009; -Cel mai mare număr de șomeri se înregistrează în cadrul grupelor de vârstă tinere: 40-49 de ani, sub 25 de ani și 30 - 39 de ani.
Oportunități	Amenințări
<ul style="list-style-type: none"> - Prognozele CNP arată că numărul mediu de salariați în perioada 2014 - 2016 va fi în creștere; - Reducerea șomajului prin adaptarea învățământului și instruirii profesionale la necesitățile pieței muncii; - Existența Programului Operațional Sectorial Dezvoltarea Resurselor Umane, cu axele sale prioritare privind alocarea fondurilor europene pentru activități din domeniul resurselor umane. 	<ul style="list-style-type: none"> -Condițiile economice, lipsa serviciilor medicale; -Creșterea indicelui de îmbătrânire demografică; -Scăderea numărului de specialiști din diverse domenii cauzat de migrarea forței de muncă cu nivel de educație ridicat în afara țării sau către alte regiuni; -Motivație scăzută în rândul tinerilor de a participa la programe de formare profesională.

II.4. AMENAJAREA TERITORIULUI

Puncte tari	Puncte slabe
<p>-Gradul de racordare la energia electrică este mare.</p> <p>-Comuna dispune de rețea de alimentare cu gaze naturale;</p>	<p>-Comuna nu dispune de rețea de distribuție a energiei termice;</p> <p>-Lipsa unor depozite de deșeuri zonale corespunzătoare și a unor stații de transfer.</p>
Oportunități	Amenințări
<p>-Existența programelor guvernamentale de susținere a unor investiții în domeniul reabilitării și extinderii rețelelor de apă, canalizare și epurare a apelor uzate;</p> <p>-Extinderea și modernizarea serviciilor publice de alimentare cu apă, canalizare și epurare a apelor uzate răspunde cerințelor cuprinse în directivele europene;</p> <p>-Posibilitatea dezvoltării unor tehnologii performanțe în domeniul de gestionare a deșeurilor și de reciclare a acestora.</p>	<p>-Alocarea de resurse reduse sistemului de transport rutier;</p> <p>-Uzura și degradarea rețelelor de drumuri;</p> <p>-Reducerea investițiilor publice în infrastructură ca urmare a crizei economico-financiare;</p> <p>-Lipsa unor intervenții prompte în vederea echipării cu sisteme centralizate de apă și canalizare ce poate duce la depopulare;</p> <p>-Slaba gestionare a deșeurilor poate genera efecte negative asupra stării de sănătate a populației.</p>

II.5. INFRASTRUCTURA DE SUSȚINERE A ACTIVITĂȚILOR ECONOMICO - SOCIALE

Puncte tari	Puncte slabe
<p>-Interesul autorităților administrației publice locale pentru asigurarea transparenței proceselor de luare a deciziei;</p> <p>-Implicarea activă a factorilor de decizie în aplicarea politicilor și a planurilor de acțiune economico-socială;</p> <p>-Potențial de dezvoltare a industriei de procesare a produselor agricole.</p>	<p>-Gradul încă redus de utilizare a sistemului de comunicare on-line și a internetului în cadrul autorităților publice locale;</p>
Oportunități	Amenințări
<p>-Încurajarea parteneriatelor de tip public-privat în vederea înființării de servicii alternative;</p> <p>-Existența fondurilor europene pentru îmbunătățirea infrastructurii și serviciilor publice.</p>	<p>-Insuficiența resurselor financiare pentru realizarea unor proiecte și cofinanțarea unor proiecte din fonduri UE;</p> <p>-Slaba identificare a unor surse suplimentare de finanțare, în condiții de sustenabilitate, pentru realizarea unor proiecte și programe, în special în domeniile infrastructurii, energiei, protecției mediului, siguranței alimentare, educației, sănătății și serviciilor sociale.</p>

II.6. SISTEMUL DE EDUCAȚIE ȘI ÎNVĂȚĂMÂNT, CULTURA

Puncte tari	Puncte slabe
-Fondul de carte bogat; -Numărul abandonurilor școlare a scăzut; -În cazul învățământului preșcolar, școlar, gimnazial, populația școlară înregistrează o creștere în anul 2011 - 2012 față de anul 2010 - 2011.	
Oportunități	Amenințări
-Alinierea ofertei de învățământ cu cerințele de pe piața muncii.	-Sistemul inconsistent de repartizare a fondurilor în funcție de costul standard per elev.

II.7. SĂNĂTATEA ȘI ASISTENȚA SOCIALĂ

Puncte tari	Puncte slabe
-Scăderea numărului copiilor cu dizabilități în perioada 2010 - 2012; -Creșterea numărului asistenților sociali.	-Scăderea numărului personalului sanitar.
Oportunități	Amenințări
-Programe de finanțare pentru asistența socială; -Programe de finanțare pentru sănătate; -Legislația privind cabinetele medicale și posibilitatea modernizării acestora.	-Subfinanțarea, ca urmare a descentralizării administrative;

II.8. PROTECȚIA MEDIULUI

Puncte tari	Puncte slabe
<p>-Existența resurselor necesare de apă potabilă, atât din punct de vedere cantitativ, cât și calitativ;</p> <p>-Existența structurilor instituționale de bază pentru protecția mediului;</p> <p>-Implementarea programelor de dezvoltare, privind managementul integrat al resurselor de apă și managementul integrat al deșeurilor;</p> <p>-Utilizarea la scară redusă a pesticidelor și îngrășămintelor, cu efecte favorabile asupra dezvoltării unei agriculturi ecologice;</p> <p>-Monitorizarea și evaluarea permanentă a factorilor de mediu;</p> <p>-Varietatea și bogăția biodiversității;</p> <p>-Implicarea activă a factorilor de decizie în aplicarea politicilor și a planurilor de acțiune pentru protecția mediului;</p> <p>-Prezența pe areale extinse a unor soluri cu potențial productiv ridicat.</p> <p>-Puține fenomene negative de degradare a solului, comparativ cu alte zone din țară.</p>	<p>-Inexistența sistemelor centralizate de alimentare cu apă;</p> <p>-Procentul scăzut al apelor de suprafață de calitate superioară;</p> <p>-Slaba receptivitate a populației privind colectarea corespunzătoare a deșeurilor și achitarea tarifelor pentru serviciul de salubritate prestat;</p> <p>-Nivelul redus al colectării selective a deșeurilor, al reciclării și valorificării acestora;</p> <p>-Slaba conștientizare a populației și a agenților economici privind importanța ariilor protejate;</p> <p>-Resurse financiare și umane insuficiente pentru managementul ariilor protejate, a speciilor și habitatelor de interes comunitar;</p> <p>-Poluarea sonoră cauzată de aglomerarea traficului.</p>
Oportunități	Amenințări
<p>-Întărirea structurilor administrative drept element de bază pentru construirea unui sistem robust de management al mediului;</p>	<p>-Efectele poluării aerului și poluării sonore asupra stării de sănătate a populației;</p> <p>-Pierderile de energie în locuințe cauzate</p>

<p>-Instruirea permanentă și specifică pentru dezvoltarea capacității profesionale a personalului care implementează și aplică efectiv politicile în domeniul protecției mediului</p>	<p>de infrastructura de încălzire proastă și de lipsa izolației termice; -Slaba activitate a autorităților/instituțiilor publice.</p>
---	---

SECȚIUNEA C. OBIECTIVE, PRIORITĂȚI, MĂSURI ȘI ACȚIUNI

CAPITOLUL I. OBIECTIVE STRATEGICE

I.1. CONCLUZII ALE EVALUĂRII SITUAȚIEI EXISTENTE LA NIVEL SOCIO-ECONOMIC ÎN COMUNA PĂTRĂUȚI

Concluzii ale evaluării situației existente la nivel socio-economic în comuna Pătrăuți:

Prezentăm, în cele ce urmează, concluziile esențiale ale analizei cadrului de referință al comunei Pătrăuți, pe domenii sectoriale, aceleași pentru care a fost întocmită situația existentă la nivelul comunei (în cadrul secțiunii A. a prezentei Strategii) și Analiza SWOT (în cadrul secțiunii B.).

Cadrul natural

- Solurile fertile și rețeaua hidrografică bogată justifică necesitatea dezvoltării agriculturii și pisciculturii. Dezvoltarea acestor domenii trebuie să fie coordonată cu creșterea și modernizarea parcului de mașini, tractoare și utilaje agricole, dezvoltarea sistemelor de irigații și asigurarea existenței resursei umane calificate în domeniu.
- Potențialul surselor regenerabile de energie existente la nivelul comunei Pătrăuți (eoliene, solare, din biomasă etc.) trebuie valorificat prin inițiative publice și private. Valorificarea diversificată a resurselor regenerabile de energie este necesară, luând în considerare faptul că există diferite tipuri de resurse regenerabile disponibile pentru utilizare și faptul că producția de energie din aceste resurse variază în diversele perioade ale anului, în funcție de condițiile meteorologice.

Activitățile economice și turismul

- Canalizarea eforturilor de dezvoltare economică a comunei trebuie direcționate către sectoarele ce reprezintă potențial specific al comunei Pătrăuți.
- Sectorul serviciilor și comerțului este principalul generator de valoare adăgată brută în economia comunei, această evoluție înscriindu-se în trendul general înregistrat la nivel județean și național. În structura valorii adăgată brute pe activități economice din județul Suceava, agricultura participa în procent de 14,40%, sectorul industrial își aducea aportul în procent de 21,00%, construcțiile creau valoare adăgată brută în procent de 7,90% din total, iar serviciile și comerțul contribuiau cu 56,70%. În evoluția viitoare a sectorului terțiar, accentul trebuie să cadă pe dezvoltarea serviciilor moderne, bazate pe cunoaștere - fiind domenii cu aport sporit de valoare adăgată brută.
- În cadrul anchetei sociologice desfășurate în contextul prezentei strategii la nivelul comunei, majoritatea respondenților au declarat că agricultura, precum și industria alimentară reprezintă domenii cu un potențial de dezvoltare foarte mare, considerând că cele mai potrivite investiții private în localitate ar fi în aceste domenii. În acest context, considerăm că eforturile actorilor relevanți în plan economic (autoritățile publice locale, agenții economici, etc) trebuie să vizeze valorificarea evoluției pozitive a sectorului zootehnic în comună prin dezvoltarea industriei alimentare (prelucrarea cărnii, prelucrarea laptelui).
- Potențialul agricol extrem de ridicat, care poate fi valorificat fără adjuvanți (îngrășăminte și pesticide, plante modificate genetic), precum și grija pentru impactul agriculturii asupra mediului, recomandă comuna Pătrăuți pentru dezvoltarea agriculturii ecologice.
- Dincolo de importanța ocrotirii moștenirii meșteșugurilor precum olăritul, ceramica neagră, construcția instrumentelor populare și prelucrarea artistică a lemnului, confecționarea straielor populare, etc, păstrarea meșteșugurilor tradiționale poate reprezenta un generator economic, mai ales în combinație cu agroturismul și agricultura ecologică.
- Încurajarea inițiativelor de formare a asociațiilor și organizațiilor profesionale va contribui la dezvoltarea și diversificarea economiei comunei.

Amenajarea teritoriului

- Infrastructura și utilitățile reprezintă condiții sine qua non pentru dezvoltarea economică a oricărei unități teritorial-administrative. În acest context, necesitatea asigurării accesului la rețele de utilități publice și micșorarea disparităților dintre mediul urban și rural în domeniul infrastructurii și utilităților, trebuie să reprezinte o preocupare principală a autorităților administrației publice locale.

Infrastructura de susținere a activităților economico – sociale

- La nivelul comunei Pătrăuți, în special în sectorul administrativ, este necesară stimularea utilizării tehnologiilor informaționale și comunicațiilor. Dezvoltarea infrastructurii TIC și creșterea gradului de utilizare a acestora în cadrul administrației publice locale, va contribui la promovarea transparenței în exercitarea actului administrativ, la reducerea costurilor pentru administrația publică locală și la reducerea timpului necesar unor procese administrative complexe, cu beneficii atât pentru funcționarii publici, cât și pentru cetățeni și mediul de afaceri local.
- În contextul crizei economice, ce generează efecte negative asupra disponibilității fondurilor la nivelul autorităților administrației publice, parteneriatul public-privat reprezintă un instrument modern și eficient de dezvoltare a comunităților locale. Parteneriatul public-privat contribuie implicit la întărirea sistemului de guvernare și la dezvoltarea locală. În același timp, acesta poate constitui în momente economice critice una dintre principalele surse de dezvoltare economică sau de menținere a unui grad de dezvoltare constant, de creare de locuri de muncă sau de menținere a unei rate scăzute a șomajului, de creare de resurse bugetare constante și sigure la bugetele locale. Parteneriatul, în sens larg, dintre autoritățile locale și sectorul privat instituit prin constituirea Grupului de Acțiune Locală trebuie susținut.
- Roadele eforturilor administrației locale s-au concretizat într-un număr ridicat de proiecte cu finanțare europeană și guvernamentală promovate și implementate la nivelul comunei. Capacitatea administrativă și instituțională a autorității publice

locale din comuni, reprezintă un atu important, aceste demersuri trebuind să continue, pentru a contribui în mod eficient la dezvoltarea socio-economică a comunei Pătrăuți.

Sistemul de educație și învățământ. Cultura

- Promovarea societății informaționale la nivelul sistemului educațional din comună, realizabilă prin creșterea utilizării TIC în școală, va contribui la creșterea atractivității procesului de învățare, diversificarea metodelor și practicilor didactice și la deplasarea accentului de la caracterul informativ la cel formativ. Prin construirea de competențe specifice, elevii vor avea posibilitatea să contribuie în mod activ la valoarea adăugată a procesului educațional și să dezvolte criteriile personale de selectare și utilizare a informației. Pe termen lung, ei vor fi capabili să utilizeze resursele electronice în orientarea profesională și în carieră, în dezvoltarea de noi competențe pe care le pot pune în valoare pe piața muncii.

Asistența socială

- Dezvoltarea conceptului de “economie socială” la nivelul comunei Pătrăuți, prin promovarea investițiilor având drept obiective stimularea participării grupurilor vulnerabile pe piața forței de muncă și promovarea incluziunii sociale, ar putea conduce la diminuarea numărului de asistați social și implicit la creșterea nivelului de trai al locuitorilor comunei.

Protecția mediului

- Biodiversitatea favorizează dezvoltarea ecoturismului.
- Incidența zonei la inundații și alunecări de teren trebuie prevenită prin lucrări de stabilizări și regularizări de mal, împăduriri ale terenurilor degradate, întocmirea hărților cu zone de risc și dotarea și eficientizarea serviciilor pentru situații de urgență. De asemenea, considerăm oportună organizarea unor campanii de

promovare a comportamentului adecvat al populației în caz de calamitate naturală.

Managementul integrat al deșeurilor reprezintă o provocare, cu atât mai mult cu cât devine, din ce în ce mai acut, o preocupare nu numai a autorităților publice locale, cât și a agenților economici și a cetățenilor, în general. O parte importantă a problemelor în acest sector va fi rezolvată prin implementarea proiectului “Sistem de management integrat al deșeurilor în județul Suceava”. Cu toate acestea însă, o variantă de implicare activă a agenților economici în gestionarea coerentă a deșeurilor poate consta în încurajarea conceptului de „simbioză industrială”, constând în inițiative ale reprezentanților mediului de afaceri de a transfera între ei resurse, servicii și capacități de care nu mai au nevoie, dar care pot fi folositoare și cu care se poate crea valoare adăugată de către alți parteneri. Se salvează în felul acesta resurse primare, se reduce considerabil cantitatea de deșeurii ajunse la depozite, se reduce agresiunea asupra mediului, se generează și se păstrează locuri de muncă, se adaugă valoare economică unor resurse care, altfel, s-ar irosi.

I.2. VIZIUNEA DE DEZVOLTARE ȘI OBIECTIVE STRATEGICE

În anul 2020, comuna Pătrăuți va fi o comună care s-a dezvoltat durabil, valorificând potențialul economic existent, în scopul:

- asigurării echilibrului între sistemele socio-economice și potențialul natural;
- existenței unei forțe de muncă calificate, pentru care există un număr suficient de locuri de muncă bine plătite;
- creșterii competitivității comunei, prin dezvoltarea sectoarelor economice existente, în vederea eliminării disparităților intra- și interregionale, respectiv județene;
- diversificării economiei comunei, prin valorificarea eficientă, ecologică și durabilă a patrimoniului natural, cultural-istoric și uman și poziționării geografice în zona de frontieră;

- îmbunătățirii continue a nivelului de trai a cetățenilor comunei, asigurându-le acces egal la utilități și servicii publice calitativ superioare;
- implicării active a instituțiilor pentru dezvoltarea economică și socială echilibrată a comunei, consultând democratic comunitatea, partenerii sociali și mediul de afaceri în procesul decizional.

Obiectivul general al Strategiei de Dezvoltare economică și socială a comunei Pătrăuți în perioada 2014 – 2020 constă în dezvoltarea durabilă a comunei Pătrăuți prin valorificarea potențialului existent, diversificarea și extinderea activităților economico-sociale, în vederea creșterii nivelului de trai al locuitorilor.

Obiectivele strategice ale Strategiei de Dezvoltare economică și socială a comunei Pătrăuți în perioada 2014 – 2020 sunt:

1. Valorificarea poziției strategice a comunei la frontiera Uniunii Europene, prin eliminarea disparităților economice și sociale intra- și interregionale (naționale și europene), precum și a disparităților dintre mediul urban și cel rural în cadrul județului.

2. Valorificarea eficientă, ecologică și durabilă a patrimoniului natural și antropoc al comunei Pătrăuți.

3. Creșterea competitivității economice a comunei Pătrăuți prin diversificarea economiei și promovarea turismului, în vederea creării de noi locuri de muncă, cu reflectare directă în creșterea nivelului de trai al populației.

4. Dezvoltarea și utilizarea eficientă a capitalului uman, adaptarea calificărilor profesionale la cerințele pieței și creșterea incluziunii sociale.

CAPITOLUL II. OBIECTIVE SPECIFICE, DIRECȚII DE DEZVOLTARE, MĂSURI, PROIECTE

Obiectivele strategice formulate vor fi operaționalizate prin obiective specifice pentru atingerea cărora se vor implementa direcții și sub-direcții de dezvoltare.

Pentru fiecare obiectiv specific, a fost formulată o direcție de dezvoltare, careia îi sunt subsumate sub-direcții de dezvoltare.

În cele din urmă, proiectul este o investiție de resurse pe o perioadă determinată, având ca scop realizarea unui obiectiv sau unui set de obiective precise.

Un proiect mai poate fi caracterizat prin:

Scop. Proiectul este o activitate cu un set bine precizat de obiective, este destul de complex pentru putea fi divizat în sarcini care necesită coordonare și control ai termenelor, succesiunii îndeplinirii sarcinilor, costurilor și performanțelor.

Ciclu de viață. Proiectele trec printr-o etapă lentă de inițiere, cresc apoi rapid, ating apogeul, încep declinul și în final se încheie.

Interdependențe. Proiectul interacționează cu operațiunile curente ale organizației și, adesea, cu alte proiecte.

Unicitate. Fiecare proiect conține elemente care îl fac unic.

Conflict. Realizarea unui proiect presupune utilizarea unor resurse umane și materiale utilizate deja în cadrul departamentelor funcționale ale organizației; foarte adesea, proiectul concurează proiecte sau acțiuni similare propuse sau derulate de alte organizații.

Obiectivele specifice ale Strategiei de Dezvoltare economică și socială a comunei Pătrăuți în perioada 2014 – 2020 identificate sunt:

1. Dezvoltarea echilibrată a infrastructurii, coordonată cu implementarea sistemelor adecvate de management al capitalului natural și de prevenire și gestionare a riscurilor naturale.

2. Gestionarea eco-eficientă a consumului de resurse și valorificarea maximală a acestora prin promovarea unor practici de consum și producție care să permită o creștere economică sustenabilă pe termen lung și crearea de noi locuri de muncă.

3. Dezvoltarea sectorului educațional, promovarea educației formale și non-formale și a unui stil de viață sănătos.

4. Crearea condițiilor pentru o piață a muncii flexibilă, în care oferta de muncă este adaptată permanent cerințelor angajatorilor și promovarea accesului egal la servicii sociale și de sănătate de calitate.

5. Promovarea și valorificarea resurselor turistice ale comunei Pătrăuți.

6. Dezvoltarea capacității administrative la nivelul comunei Pătrăuți.

7. Creșterea gradului de acces și utilizare a tehnologiilor informației și comunicării la nivelul comunei Pătrăuți.

8. Dezvoltarea infrastructurii culturale și valorificarea moștenirii culturale și istorice existente la nivelul comunei Pătrăuți.

9. Îmbunătățirea continuă a relațiilor internaționale și dezvoltarea parteneriatelor intra- și inter-regionale.

CAPITOLUL III. PORTOFOLIUL DE PROIECTE AL COMUNEI PĂTRĂUȚI

Proiectul nr. 1	Înființare sistem de canalizare apă menajeră în comuna Pătrăuți
Descrierea proiectului	Înființare sistem de canalizare apă menajeră în comuna Pătrăuți
Scopul proiectului	Îmbunătățirea protecției mediului prin colectarea apei menajare în sistem centralizat
Problema existentă	Poluarea mediului înconjurător
Studii existente	SF
Valoare estimată	6.335.000 lei
Posibile surse de finanțare	Fonduri europene Program național de dezvoltare infrastructură Buget local
Perioada estimată de implementare	2014-2016

Proiectul nr. 2	Modernizare drumurilor comunale pe o distanță de 4,4 km
Descrierea proiectului	Modernizare drumurilor comunale pe o distanță de 4,4 km
Scopul proiectului	Îmbunătățirea traficului rutier local
Problema existentă	Circulația se desfășoară cu dificultate
Studii existente	SF
Valoare estimată	3.716.000 lei
Posibile surse de finanțare	Fonduri europene Program național de dezvoltare infrastructură Buget local
Perioada estimată de implementare	2014 - 2015

Proiectul nr. 3	Baza sportivă acoperită
Descrierea proiectului	Construirea unei baze sportive acoperite în comuna Pătrăuți
Scopul proiectului	Asigurarea unei baze materiale pentru desfășurarea activităților sportive și recreative
Problema existentă	Lipsa unor locuri amenajate pentru desfășurarea de activități sportive și competiționale
Studii existente	-
Valoare estimată	-
Posibile surse de finanțare	Fonduri europene Buget local
Perioada estimată de implementare	2015 - 2017

Proiectul nr. 4	Înființarea unui parc de agrement în comuna Pătrăuți
Descrierea proiectului	Înființarea unui parc de agrement în comuna Pătrăuți
Scopul proiectului	Proiectul are drept scop asigurarea unui spațiu public de recreere și petrecere a timpului liber
Problema existenta	Lipsa unor spații verzi în centrul comunei
Studii existente	-
Valoare estimata	-
Posibile surse de finantare	Fonduri europene Fondul de Mediu Buget local
Perioada estima de implementare	2014 -2018

Proiectul nr. 5	Alimentarea cu energie electrică a obiectivelor aflate sub administrarea comunei Pătrăuți, prin conversia energie solare în energie electrică
Descrierea proiectului	Implementarea unui proiect energie verde pentru institutii publice
Scopul proiectului	Creșterea gradului de independență energetică
Problema existenta	Costul ridicat al energiei electrice
Studii existente	-
Valoare estimata	-
Posibile surse de finantare	Fonduri europene Buget local
Perioada estima de implementare	2014 -2018

Proiectul nr. 6	Integrarea persoanelor de etnie romă în societate
Descrierea proiectului	Efectuarea de cursuri și medieri pe teme socio-economice
Scopul proiectului	Culturalizarea cetățenilor rromi
Problema existenta	Educație socială precară
Studii existente	-
Valoare estimata	100.000 lei
Posibile surse de finantare	Buget local
Perioada estima de implementare	2014-2020

Proiectul nr. 7	Reabilitarea termică a școlilor și grădinițelor din comuna Pătrăuți
Descrierea proiectului	Reabilitarea termică a școlilor și grădinițelor din comuna Pătrăuți
Scopul proiectului	Îmbunătățirea condițiilor de învățare din grădiniță și școală
Problema existentă	Pierderile de energie termică
Studii existente	-
Valoare estimată	-
Posibile surse de finanțare	Fonduri europene Buget local
Perioada estimată de implementare	2015 -2016

Proiectul nr. 8	Modernizarea drumurilor de exploatare agricole
Descrierea proiectului	Modernizarea infrastructurii agricole prin modernizarea drumurilor de exploatare
Scopul proiectului	Îmbunătățirea infrastructurii agricole
Problema existenta	Accesul îngreunat spre exploatațile agricole
Studii existente	Studii TOPO, GEO
Valoare estimata	3.440.000 lei
Posibile surse de finantare	Fonduri europene Buget local
Perioada estima de implementare	2016-2020

Proiectul nr. 9	Înființarea unor noi terenuri împădurite în vederea protejării împotriva alunecărilor de teren
Descrierea proiectului	Efectuarea de împăduriri în zonele cu risc de alunecări de teren
Scopul proiectului	Oprirea alunecărilor de teren
Problema existentă	Alunecări de teren
Studii existente	-
Valoare estimată	-
Posibile surse de finanțare	Fonduri europene Buget local
Perioada estimată de implementare	2015 - 2017

Proiectul nr. 10	Construirea de rigole, șanțuri, poduri și podețe în vederea colectării apelor pluviale
Descrierea proiectului	Construirea de rigole, șanțuri, poduri și podețe în vederea colectării apelor pluviale
Scopul proiectului	Protejarea împotriva ploilor torențiale
Problema existentă	Riscul de inundații în urma ploilor torențiale
Studii existente	-
Valoare estimată	-
Posibile surse de finanțare	Fonduri europene Buget local
Perioada estimată de implementare	2014 - 2016

Proiectul nr. 11	Achiziționarea unui utilaj multifuncțional
Descrierea proiectului	Achiziționarea unui utilaj multifuncțional și a unei freze pentru zăpadă
Scopul proiectului	Efectuarea lucrărilor de mici proporții în regie proprie
Problema existentă	Costul mare al lucrărilor contractate
Studii existente	-
Valoare estimată	-
Posibile surse de finanțare	Fonduri europene Buget local
Perioada estimată de implementare	2015 - 2016

Proiectul nr. 12	Modernizarea drumurilor vicinale din comuna Pătrăuți pe o distanță de 15 km
Descrierea proiectului	Asfaltarea drumurilor vicinale pe o distanță de cca 15 km
Scopul proiectului	Îmbunătățirea condițiilor de trafic
Problema existenta	Traficul se desfășoară cu dificultate
Studii existente	-
Valoare estimata	-
Posibile surse de finantare	Fonduri europene Buget local
Perioada estima de implementare	2015 - 2020

Proiectul nr. 13	Dotarea căminului cultural cu un sistem modern de lumini și sonorizare precum și procurarea de costume populare
Descrierea proiectului	Dotarea căminului cultural cu un sistem modern de lumini și sonorizare precum și procurarea de costume populare
Scopul proiectului	Asigurarea desfășurării în bune condiții a serbărilor și zilelor comunei
Problema existenta	Costul ridicat al închirierii sistemelor necesare
Studii existente	-
Valoare estimata	-
Posibile surse de finantare	Fonduri europene Buget local
Perioada estima de implementare	2015 - 2016

Proiectul nr. 14	Extinderea rețelei de alimentare cu gaze naturale în întreg teritoriul comunei
Descrierea proiectului	Extinderea rețelei de alimentare cu gaze naturale în întreg teritoriul comunei
Scopul proiectului	Racordarea tuturor gospodăriilor la sistemul centralizat de alimentare cu gaze naturale
Problema existentă	Imposibilitatea unui număr însemnat de gospodării de racordarea la rețeaua de alimentare cu gaze naturale
Studii existente	-
Valoare estimată	-
Posibile surse de finanțare	Buget local
Perioada estimată de implementare	2014 - 2020

Proiectul nr. 15	Extinderea rețelei de alimentare cu energie electrică
Descrierea proiectului	Extinderea rețelei de alimentare cu energie electrică pe o lungime de
Scopul proiectului	Asigurarea energiei electrice în zonele noi incluse în intravilan prin PUG
Problema existentă	Lipsa rețea
Studii existente	-
Valoare estimată	350.000 lei
Posibile surse de finanțare	Buget local
Perioada estimată de implementare	2014-2020

Proiectul nr. 16	Procurarea unui utilaj pentru dezăpezire
Descrierea proiectului	Achiziționare autoutilitară
Scopul proiectului	Dezăpezire eficientă
Problema existentă	Lipsa dotărilor proprii
Studii existente	-
Valoare estimată	900.000 lei
Posibile surse de finanțare	Buget local
Perioada estimată de implementare	2016

Proiectul nr. 17	Amenajare loc picnic
Descrierea proiectului	Amplasare bănci, construire foișoare, mese grătar, amplasare cabine toalete ecologice
Scopul proiectului	Respectarea dispozițiilor legale
Problema existenta	Neexistența unui loc pentru piknic
Studii existente	
Valoare estimata	40.000 lei
Posibile surse de finantare	Buget local
Perioada estima de implementare	2014

Proiectul nr. 18	Reducerea poluării mediului prin amenajarea de pubele pentru colectarea selectivă a deșeurilor menajere
Descrierea proiectului	Achiziționare de pubele pentru colectarea selectivă a deșeurilor menajere
Scopul proiectului	Amenajare pubele
Problema existenta	Colectarea defectuoasă a gunoiului menajer și ineficiența captării apelor pluviale
Studii existente	-
Valoare estimata	150.000 lei
Posibile surse de finantare	Buget local
Perioada estima de implementare	2018-2020

Proiectul nr. 19	Reabilitare monument istoric “Biserica Înălțării SF Cruci”
Descrierea proiectului	Reabilitare monument istoric “Biserica Înălțării SF Cruci”, construire casă muzeu
Scopul proiectului	Valorificarea istorică a localității
Problema existenta	Deteriorarea monumentului istoric și lipsă spațiu muzeu
Studii existente	-
Valoare estimata	13.500.000 lei
Posibile surse de finantare	Fonduri nerambursabile
Perioada estimata de implementare	2016-2020

Proiectul nr. 20	Amenajare trotuare și piste pentru biciclete în comuna Pătrăuți
Descrierea proiectului	Amenajarea unor trotuare și piste pentru biciclete în comuna Pătrăuți
Scopul proiectului	Asigurarea circulației în condiții de siguranță a pietonilor și bicicliștilor
Problema existentă	Aglomerarea carosabilului rutier cu pietoni și bicicliști
Studii existente	-
Valoare estimată	-
Posibile surse de finanțare	Buget local
Perioada estimată de implementare	2016-2020

Proiectul nr. 21	Construirea unui Centru de Afaceri
Descrierea proiectului	Construirea unui Centru de Afaceri
Scopul proiectului	Asigurarea unui spațiu adecvat desfășurării activităților antreprenoriale
Problema existenta	Lipsa unui spațiu adecvat desfășurării activităților antreprenoriale
Studii existente	-
Valoare estimata	-
Posibile surse de finantare	Fonduri europene Buget local
Perioada estimata de implementare	2016-2020

Proiectul nr. 22	Înființarea unui program „a doua șansă” pentru tinerii care au abandonat școala
Descrierea proiectului	Înființarea unui program „a doua șansă” pentru tinerii care au abandonat școala
Scopul proiectului	Pregătirea tinerilor care au abandonat școala și reintegrarea acestora în sistemul educațional
Problema existentă	Rata mare a abandonului școlar și lipsa pregătirii adecvate în vederea integrării pe piața muncii
Studii existente	-
Valoare estimată	-
Posibile surse de finanțare	Fonduri europene Buget local
Perioada estimată de implementare	2016-2020

CAPITOLUL IV. PLANUL DE ACȚIUNE

Nr. Crt.	Direcția de dezvoltare	Proiect	Sursa de finanțare
1	Infrastructură	Modernizare drumurilor comunale pe o distanță de 4,4 km	-Fonduri europene -Program național de dezvoltare infrastructură -Buget local
2	Infrastructură	Alimentarea cu energie electrică a obiectivelor aflate sub administrarea comunei Pătrăuți, prin conversia energie solare în energie electrică	-Fonduri europene -Buget local
3	Infrastructură	Modernizarea drumurilor de exploatare agricole	-Fonduri europene -Buget local
4	Infrastructură	Construirea de rigole, șanțuri, poduri și podețe în vederea colectării apelor pluviale	-Fonduri europene -Buget local
5	Infrastructură	Achiziționarea unui utilaj multifuncțional	-Fonduri europene -Buget local
6	Infrastructură	Modernizarea drumurilor vicinale din comuna Pătrăuți pe o distanță de 15 km	-Fonduri europene -Buget local
7	Infrastructură	Extinderea rețelei de	-Buget local

		alimentare cu gaze naturale în întreg teritoriul comunei	
8	Infrastructură	Extinderea rețelei de alimentare cu energie electrică	-Buget local
9	Infrastructură	Procurarea unui utilaj pentru dezzăpezire	-Buget local
10	Infrastructură	Amenajare trotuare și piste pentru biciclete în comuna Pătrăuți	-Buget local
11	Protecția mediului	Înființare sistem de canalizare apă menajeră în comuna Pătrăuți	-Fonduri europene -Program național de dezvoltare infrastructură -Buget local
12	Protecția mediului	Înființarea unor noi terenuri împădurite în vederea protejării împotriva alunecărilor de teren	-Fonduri europene -Buget local
13	Protecția mediului	Reducerea poluării mediului prin amenajarea de pubele pentru colectarea selectivă a deșeurilor menajere	-Buget local
14	Cultură, religie și recreere	Baza sportivă acoperită	-Fonduri europene -Buget local
15	Cultură, religie și recreere	Înființarea unui parc de agrement în comuna Pătrăuți	-Fonduri europene -Fondul de Mediu

			-Buget local
16	Cultură, religie și recreere	Dotarea căminului cultural cu un sistem modern de lumini și sonorizare precum și procurarea de costume populare	-Fonduri europene -Buget local
17	Cultură, religie și recreere	Amenajare loc picnic	-Buget local
18	Cultură, religie și recreere	Reabilitare monument istoric "Biserica Înălțării SF Cruci"	Fonduri nerambursabile
19	Asistență socială	Înființarea unui program „a doua șansă” pentru tinerii care au abandonat școala	-Fonduri europene -Buget local
20	Asistență socială	Integrarea persoanelor de etnie rromă în societate	Buget local
21	Învățământ	Reabilitarea termică a școlilor și grădinițelor din comuna Pătrăuți	-Fonduri europene -Buget local
22	Susținerea economiei locale	Construirea unui Centru de Afaceri	-Fonduri europene -Buget local

SECȚIUNEA D. COERENȚA CU POLITICILE JUDEȚENE, NAȚIONALE ȘI EUROPENE

CAPITOLUL I. CORESPONDENȚA CU POLITICILE COMUNITARE ȘI DOMENIILE DE INTERVENȚIE ALE FONDURILOR STRUCTURALE ȘI DE COEZIUNE ALE UNIUNII EUROPENE

I.1. Fondul European de Dezvoltare Regională

Definiție fond	Corelarea Planului de Acțiune al Strategiei cu domeniile de intervenție
Este fond structural destinat promovării coeziunii economico-sociale și care are ca obiectiv înlăturarea dezechilibrelor prin dezvoltarea/conversia regiunilor. FEDR finanțează investițiile productive, investițiile în infrastructura de transport, educație, sănătate, telecomunicații, energie, protecția mediului, întărirea parteneriatului public - privat.	Infrastructură Protecția mediului Susținerea economiei locale

I.2.Fondul Social European

Definiție fond	Corelarea Planului de Acțiune al Strategiei cu domeniile de intervenție
Este fond structural, destinat prevenirii și combaterii șomajului și promovării integrării sociale, sprijind implementarea Strategiei Europene pentru Ocupare. FSE finanțează îmbunătățirea învățământului profesional, a educației, consilierii, politicilor active pe piața muncii pentru combaterea șomajului, promovarea oportunităților egale, promovarea unei forțe de muncă flexibile	Asistență socială

I.4.Fondul European pentru Agricultură și Dezvoltare Durabilă

Definiție fond	Corelarea Planului de Acțiune al Strategiei cu domeniile de intervenție
Este fond complementar, ce oferă asistență în domeniul dezvoltării comunităților din mediul rural și periurban. FEADR finanțează activități ce au ca scop creșterea competitivității agricole și forestiere, de management agricol și de mediu, de îmbunătățire a calității vieții și diversificarea activităților economice în perimetrele ce variază de la zone rurale cu populație redusă până la zonele rurale periurbane	Cultură, Recreere și Religie

CAPITOLUL I. CONTRIBUȚIA LA OBIECTIVELE ORIZONTALE

II.1. DEZVOLTAREA DURABILA

Dezvoltarea durabilă este urmărită în toate acțiunile prevăzute în Strategie pentru că protejarea mediului înconjurător reprezintă o problemă fundamentală. Acțiunile prevăzute a fi implementate conform prezentei Strategii au o contribuție semnificativă la dezvoltarea durabilă a comunei Pătrăuți și a Regiunii de Dezvoltare Nord-Est, din care face parte. În primul rând, o infrastructură mai bună de transport contribuie la o raționalizare/fluidizare a traficului.

Prin sprijinirea rețehnologizării liniilor de producție a microîntreprinderilor și start-up-urilor, se stimulează utilizarea pe o scară din ce în ce mai largă a tehnologiilor nepoluante ce vor duce pe termen lung la reducerea emisiilor de noxe. Acțiunile de reabilitare a centrelor rurale/urbane sprijină dezvoltarea unor spații curate și estetice. De asemenea, vor fi luate măsuri de reducere a efectelor investițiilor realizate asupra mediului.

Un element important al dezvoltării durabile îl reprezintă asigurarea eficienței energetice și utilizarea durabilă a energiei. Toate operațiunile care se adresează reabilitării clădirilor vor lua în considerare eficiența energetică și, acolo unde este posibil, utilizarea energiei durabile va reprezenta un criteriu pentru selecția și prioritizarea proiectelor.

II.2. OPORTUNITĂȚI EGALE

Legislația română, în concordanță cu legislația europeană în domeniu, garantează cetățenilor drepturi egale de a participa, fără discriminare, la viața economică și socială.

În conformitate cu art. 16 din Regulamentul Consiliului nr. 1083/2006 privind prevederile generale pentru Fondul European de Dezvoltare Regională, Fondul Social European și Fondul de Coeziune, principiul egalității de șanse trebuie respectat pe tot parcursul implementării fondurilor structurale și de coeziune, atât în faza de programare cât și în faza de implementare a programelor operaționale.

Strategia de Dezvoltare Economică și Socială a comunei Pătrăuți, prin toate programele și proiectele de dezvoltare propuse, respectă principiul egalității de șanse și al nediscriminării. Astfel, Inițiatorii proiectelor vor lua măsurile necesare pentru a asigura accesibilitatea beneficiarilor finali, fără discriminare pe criterii de sex, rasă, origine etnică, religie, vârstă, dizabilități sau orientare sexuală.

În ceea ce privește egalitatea de șanse între femei și bărbați, Strategia urmărește, pe baza indicatorilor de gen și în conformitate cu Strategia națională în domeniul egalității de șanse între femei și bărbați :

- Asigurarea participării echilibrate a femeilor și bărbaților pe piața muncii;
- Asigurarea egalității de șanse în educație și formare profesională;
- Încurajarea femeilor antreprenori;
- Reconcilierea vieții profesionale cu viața de familie;
- Asigurarea participării echilibrate a femeilor și bărbaților în procesul decizional.

De asemenea, Strategia are în vedere la stabilirea componenței echipei de coordonare pentru implementarea, monitorizarea și evaluarea Strategiei o participare echilibrată a femeilor și bărbaților, precum și implicarea instituțiilor guvernamentale și a ONG-urilor de profil.

Strategia acordă o atenție specială grupurilor sociale defavorizate prin includerea unor măsuri de reabilitare și modernizare a centrelor sociale. De asemenea, Strategia acordă atenție problemelor de șomaj din rândul tinerilor și se adresează nevoilor specifice ale acestui grup prin îmbunătățirea infrastructurii școlare și pentru educație continuă pentru a favoriza obținerea unor rezultate educaționale mai bune, prin măsurile propuse.

II.3. SOCIETATEA INFORMAȚIONALĂ

În cadrul Strategiei au fost propuse proiecte de investiții pentru modernizarea școlilor folosind printre altele conectarea la internet și dotarea cu echipamente IT a instituțiilor de învățământ în școli. Acest tip de intervenții va genera premisele pentru creșterea utilizării tehnologiei informației și comunicațiilor în educație și pregătire profesională inițială și sprijinirea dezvoltării și diversificării ofertei educaționale și a pregătirii profesionale inițiale, inclusiv extinderea rețelei privind tehnologia informației și comunicațiilor în școli. Aceste proiecte vor completa acțiunile întreprinse în această

privință. Programul de formare profesională pentru funcționarii publici și personalul contractual din cadrul autorităților publice locale va include un module privind tehnologia informației și comunicațiilor, având ca scop dezvoltarea competențelor digitale și a abilității de a folosi tehnologia informației și comunicațiilor în activitățile curente în vederea sprijinirii dezvoltării societății informaționale în comuna Pătrăuți.

CAPITOLUL III. CORELAREA CU ALTE PLANURI ȘI STRATEGII

Euroregiunea "Prutul de Sus" a fost constituită în anul 2000 și cuprinde următoarele unități administrativ – teritoriale: județele Botoșani și Suceava din România, raioanele Briceni, Edineț, Fălești, Glodeni, Ocnița, Rîșcani și municipiul Bălți din Republica Moldova, regiunile Cernăuți și Ivano-Frankivsk din Ucraina.

Scopul pentru care a fost creată Euroregiunea este lărgirea legăturilor subregionale existente, favorizarea colaborării transfrontaliere a administrațiilor publice locale, instituțiilor, agenților economici, organizațiilor neguvernamentale și persoanelor fizice în domeniile economic, învățământ, știință, cultură și sport, dezvoltarea noilor mecanisme de colaborare subregională, precum și asigurarea dezvoltării durabile a Euroregiunii, în cadrul integrării în procesul general european contemporan.

În desfășurarea colaborării transfrontaliere, un rol important revine Consulatelor Generale ale României la Cernăuți și Ucrainei la Suceava, precum și Camerelor de Comerț și Industrie a județului Suceava la Cernăuți și a Regiunii Cernăuți la Suceava, prin care se derulează diverse activități reciproc avantajoase.

Activitatea în cadrul Euroregiunii „Prutul de Sus” se realizează nemijlocit prin cele patru Comisii de lucru, în componența cărora intră câte un reprezentant al fiecărei unități administrativ – teritoriale, componentă a euroregiunii și anume:

1. Comisia de lucru pe probleme ale economiei, infrastructurii și turismului;
2. Comisia de lucru pe probleme ale securității ecologice, protecției mediului, dezvoltării durabile a regiunii și activității Euroregiunii;
3. Comisia de lucru în probleme ale științei, învățământului, culturii, ocrotirii sănătății, tineretului și sportului;
4. Comisia de lucru în problemele dezvoltării relațiilor interregionale și interetnice.

Comisiile sunt coordonate de Secretariatul Consiliului Euroregiunii „Prutul de Sus”, iar conducerea și sediul acestora sunt deținute, prin rotație anuală, de fiecare dintre membrii Consiliului Euroregiunii.

În data de 29.05.2010, conducerea Euroregiunii Prutul de Sus a fost preluată de județul Suceava.

Partenerul european asociat al Euroregiunii „Prutul de Sus” este Pământul Federal Karintia (Austria).

SECȚIUNEA E. EVALUAREA ȘI MONITORIZAREA STRATEGIEI

Pentru a urmări gradul de îndeplinire a obiectivelor stabilite în cadrul Strategiei de dezvoltare economică și socială a comunei Pătrăuți 2014-2020, este necesară o monitorizare permanentă și o evaluare a rezultatelor activităților întreprinse.

Portofoliul de proiecte este stabilit pentru o perioadă de șase ani, ceea ce presupune că obiectivele stabilite vor fi atinse treptat, în funcție de priorități, pe baza unui Plan de acțiune anual.

Evaluarea Portofoliului de proiecte se va face prin intermediul unor indicatori, iar monitorizarea prin întocmirea de rapoarte anuale.

Implementarea strategiei se bazează în mod esențial pe responsabilizare. În acest sens, monitorizarea și evaluarea strategiei se va realiza la nivelul aparatului propriu al primarului comunei Pătrăuți.

Astfel, prin Dispoziție de Primarului comunei Pătrăuți se va constitui Grupul de monitorizare și evaluare, compus din 6 membri, sub coordonarea unui președinte.

Cei 6 membri vor face parte din aparatul de specialitate al consiliului local și vor proveni din compartimentele care au legătură cu prioritățile stabilite în cadrul strategiei respectiv:

- Compartiment Juridic
- Compartiment Finanțe - Contabilitate
- Compartiment Urbanism
- Compartiment Registrul Agricol
- Compartiment Achiziții Publice
- Compartiment Asistență Socială și Autoritate Tutelară

Atribuțiile propuse pentru Grupul de monitorizare și evaluare:

- Asigurarea legăturilor cu structurile județene, agenții economici, organizațiile neguvernamentale, etc;

- Culegerea de rapoarte cu privire la stadiul implementării proiectelor cuprinse în strategie;
- Identificarea proiectelor implementate la nivelul comunei, care contribuie la îndeplinirea obiectivelor și care nu au putut fi nominalizate în strategie;
- Implicare în stabilirea de măsuri pentru obținerea de finanțare pentru acele proiecte care nu au obținut finanțare în cel puțin trei ani de la începerea implementării strategiei;

După aprobarea Strategiei de dezvoltare economică și socială a comunei Pătrăuți în ședință de consiliu local, se va adopta, prin dispoziție de primar, Regulamentul de Organizare și Funcționare a Grupului de monitorizare și evaluare, care va include în mod obligatoriu:

- Principiile de organizare și funcționare;
- Obiectivele și atribuțiile;
- Componenta Grupului de monitorizare și evaluare;
- Definirea procedurilor de lucru.

SECȚIUNEA F. EVALUAREA DE MEDIU

Implementarea Strategiei de Dezvoltare Economică și Socială a comunei Pătrăuți se dovedește a fi necesară pentru asigurarea unei viziuni integrate privind dezvoltarea durabilă a comunei, potențialele efecte negative putând fi preîntâmpinate atât prin programul de monitorizare a acestora, dar și prin considerarea recomandărilor prevăzute în raportul de mediu, rezultate în urma evaluării de mediu.

În urma evaluării de mediu a Strategiei nu s-au constatat efecte negative asupra mediului și a sănătății umane astfel recomandările evaluatorilor de mediu sunt:

Recomandări cadru pentru componenta de mediu apă:

- Realizarea măsurilor impuse prin Tratatul de aderare - Capitolul 22 Mediu pentru factorul de mediu apă și anume realizarea lucrărilor de alimentare cu apă potabilă și canalizare - epurare ape uzate pentru toate localitățile cu peste 2000 locuitori;
- Extinderea și modernizarea sistemelor de alimentare cu apă existente;
- Realizarea măsurilor impuse prin planurile de conformare/acțiune și programele pentru conformare pentru agenți economici, autorități publice locale care le dețin;
- Eliminarea tuturor evacuărilor necontrolate de ape uzate provenite de la operatorii economici cât și de la gospodăriile particulare;
- Eliminarea puțurilor absorbante de la gospodăriile particulare și amenajarea de platforme impermeabilizate confome pentru depozitarea deșeurilor provenite de la animale;
- Întocmirea planurilor de acțiune împotriva poluării cu nitrați pentru zonele vulnerabile
- Închiderea fântânilor din zonele unde calitatea apei nu este corespunzătoare și reprezintă un pericol pentru sănătatea populației;
- Împrejmuirea perimetrelor de protecție severă pentru sursele de alimentare cu apă și marcarea perimetrelor hidrogeologice;
- Eliminarea depozitărilor de deșeurilor de pe malurile apelor de suprafață;
- Realizarea de lucrări de gospodărire a apelor în zonele inundabile;
- Execuția de lucrări de amenajare a torenților.

Recomandări cadru pentru componenta de mediu aer:

- Realizarea măsurilor din planurile de acțiune pentru factorul de mediu aer ale unităților IPPC și a instalațiilor mari de ardere inclusiv a fermelor de păsări și de animale cu respectarea termenelor impuse prin acestea cât și prin Tratatul de Aderare cap 22 mediu;
- Gestionarea calității aerului în conformitate cu legislația în vigoare;
- Modernizarea, reabilitarea drumurilor existente pentru reducerea emisiilor de pulberi;
- Dezvoltarea pistelor pentru bicicliști;
- Realizarea izolației termice pentru locuințe;
- Asigurarea agentului termic pentru locuințe, instituții publice cu ajutorul resurselor de energie regenerabile;
- Dezvoltarea activităților de producerea a energiei din resurse regenerabile;
- Dezvoltarea de spații verzi;
- Împrejmuirea zonelor industriale, a stațiilor de epurare, a depozitelor de deșeuri (care se vor construi sau cele neconforme care s-au închis sau se vor închide) cu perdele verzi de protecție;
- Dezvoltarea de platforme amenajate conforme de depozitare a dejecțiilor de la păsări și animale.

Recomandări cadru pentru componenta de mediu sol și gestiunea deșeurilor:

- Îmbunătățirea sistemului de management al deșeurilor prin măsurile propuse prin proiectul Sistem de management integrat al deșeurilor în județul Suceava va duce la creșterea gradului de salubritate a județului Suceava și implicit a comunei Pătrăuți;
- Realizarea investițiilor propuse în privința deșeurilor;
- Găsirea de soluții alternative de eliminare a deșeurilor cu producerea de energie;
- Ecologizarea locurilor de depunere a deșeurilor neconforme;

- Respectarea termenelor impuse prin Capitolul 22 Mediu din Tratatul de Aderare – secțiunea deșeurii;
- Implementarea unor instrumente economice locale a căror aplicare să stimuleze activitatea de reciclare și reutilizare a deșeurilor;
- Investigarea solurilor potențial contaminate istoric și reconstrucția ecologică a acestora;
- Realizarea de platforme amenajate conforme pentru depozitarea dejecțiilor provenite de la animale iar în cazul în care nu există această posibilitate, se va impune ca la toate adăposturile de animale din gospodăriile particulare să existe platforme amenajate conforme pentru depozitarea dejecțiilor;
- Implementarea prevederilor codului celor mai bune practici agricole;
- Implementarea conceptului de agricultură ecologică și practicarea acesteia;
- Eliminarea depozitărilor neconforme de deșeurii;
- Aplicarea de procedee tehnice, hidroameliorative, pedoameliorative și agroameliorative, pentru îmbunătățirea radicală și durabilă a solurilor neproductive sau slab productive prin eliminarea factorilor care limitează fertilitatea acestuia;
- Realizarea de studii pedologice și agrochimice pe solurile care au fost sau care urmează să fie fertilizate cu dejecții provenite de la păsări și animale.

Recomandări cadru pentru păduri, zone naturale și arii protejate

Pentru protecția ariilor naturale se propun următoarele:

- realizarea și avizarea planurilor de management cu respectarea prevederilor acestora;
- pentru proiectele noi care se prevăd a se construi în interiorul sau vecinătatea ariilor naturale protejate se vor face studii de evaluare adecvată a proiectelor pentru stabilirea exactă a condițiilor de realizare a acestora;
- se vor lua măsuri suplimentare de protecție a faunei și florei pentru activitățile existente în interiorul sau în vecinătatea ariilor protejate;
- se vor face acțiuni de informare și conștientizare a populației și în special în școli cu privire la importanța ariilor naturale protejate.

Pentru fondul forestier:

- asigurarea integrității fondului forestier național, în condițiile și cu respectarea situației rezultate în urma schimbării formei de proprietate a acestuia;
- reconstrucția ecologică a pădurilor deteriorate structural de factori naturali și antropici;
- menținerea volumului recoltelor anuale de lemn la nivelul posibilităților pădurilor;
- conservarea biodiversității și asigurarea stabilității, sănătății și polifuncționalității pădurilor.

Pentru spațiile verzi:

- se va întocmi Registrul de spații verzi și se vor amenaja spații verzi suplimentare;

LISTĂ ACRONIME ȘI ABREVIERI

- ADR - Agenția de Dezvoltare Regională
- AJOFM - Agenția Județeană pentru Ocuparea Forței de Muncă
- AM - Autoritatea de Management
- ANRSCUP - Autoritatea Națională de Reglementare a Serviciilor Comunitare de Utilitate Publică
- APM - Agenția pentru protecția mediului
- ARDDZI - Agenția Română pentru Dezvoltarea Durabilă a Zonelor Industriale
- ARPM - Agenția Regională pentru Protecția Mediului
- AT - Asistență Tehnică
- BERD Banca Europeană pentru Reconstrucție și Dezvoltare
- C&D - Cercetare & Dezvoltare
- CAEN REV 1- Clasificarea activităților din economia națională, ediție revizuită în 2002
- CAEN REV 2 - Clasificarea activităților din economia națională, ediție revizuită în 2008
- CBC - Cooperare Transfrontalieră
- CCE - Creșterea Competitivității Economice
- CDI - Cercetare, Dezvoltare, Inovare
- CE - Comisia Europeană
- CEE - Țările din Centrul și Estul Europei
- CEEPUS - Program al CE, Programul regional de mobilități academice care se derulează în Europa Centrală și de Est (Central European Exchange Program for University Studies)
- CES - Coeziune Economică și Socială
- CJ - Consiliu Județean
- CL - Consiliu Local

- CMA - Concentrația Maxim Admisibilă
- CNP - Comisia Națională de Prognoză
- CNSR - Cadrul Național Strategic de Referință
- CRRN - Centrul de Recuperare și Reabilitare Neuropsihiatrică
- DADR - Direcția pentru Agricultură și Dezvoltare Rurală
- DA - Deșeuri din ambalaje
- DC - Drum Comunal
- DCA - Dezvoltarea Capacității Administrative
- DCI - Document Cadru de Implementare
- DEEE - Deșeuri provenite de la echipamentele electrice și electronice
- DGASPC - Direcția Generală de Asistență Socială și Protecția Copilului
- DGFP - Direcția Generală a Finanțelor Publice
- DJ - Drum Județean
- DJS - Direcția Județeană de Statistică
- DN - Drum Național
- DRU - Dezvoltarea Resurselor Umane
- DSP - Direcția de Sănătate Publică
- ECDL - Permisul european de conducere a computerului (European Computer Driving Licence)
- EMEP - Programul European de Monitorizare și Evaluare a factorilor de mediu (European Monitoring and Evaluation Programme)
- EQUAL - Program al CE privind egalitatea de șanse pe piața muncii
- EUR - Euro
- FC - Fondul de coeziune
- FEADR - Fondul European Agricol pentru Dezvoltare Rurală

- FEDR - Fondul European pentru Dezvoltare Regională
- FEGA - Fondul European de Garantare Agricolă
- FEOGA - Fondul European de Orientare și Garantare Agricolă
- FEP - Fondul European pentru Pescuit
- FS - Fonduri Structurale
- FSE - Fondul Social European
- GAL - Grup de Acțiune Locală
- GRUNTDVIG - Program al CE, privind educația adulților și alte trasee educaționale
- HG - Hotărâre de Guvern
- ICPA - Institutul de Cercetări pentru Pedologie și Agrochimie
- IEVP (ENPI) - Instrumentul European de Vecinătate și Parteneriat
- IMM - Întreprinderi Mici și Mijlocii
- INS - Institutul Național pentru Statistică
- INTERREG - Program al CE de cooperare interregională
- IPA - Instrumentul de Asistență pentru Pre-aderare
- ISJ - Inspectoratul Școlar Județean
- ISPA - Instrumentul Structural de Preaderare
- ISU - Inspectoratul pentru Situații de Urgență
- JEAN MONNET - Program al CE privind învățarea pe tot parcursul vieții având drept scop stimularea învățării, cercetării și reflecției în domeniul studiilor de integrare europeană
- LEADER - Axa 4 a PNDR, Legături între Acțiunile de Dezvoltare a Economiei Rurale („Liaison Entre Actions de Développement de l'Économie Rurale”)
- LEONARDO DA VINCI - Program al CE privind învățarea pe tot parcursul vieții
- MAPN - Ministerul Apărării Naționale
- MECTS - Ministerul Educației, Cercetării, Tineretului și Sportului

NUTS - Nomenclatorul Unităților Statistice Teritoriale

OSPA - Oficiul de Studii Pedologice și Agrochimice

OI - Organism Intermediar

ONG - Organizație Non-Guvernamentală

ORC - Oficiul Registrului Comerțului

OUG - Ordonanță de Urgență

PAC - Politică Agricolă Comună

PAPI - Punct de Acces Public la Informație

PATJ - Plan de Amenajare a Teritoriului Județean

PATN - Planul de Amenajare a Teritoriului Național

PC - Calculator (Personal Computer)

PCP - Politică Comună de Pescuit

PDR - Planul de Dezvoltare Regională

PIB - Produsul Intern Brut

PIBR - Produsul Intern Brut Regional

PLAOIS - Planul Local de Acțiune pentru Ocuparea Forței de Muncă și Incluziune
Socială

PND - Planul Național de Dezvoltare

PNDI - Programul Național de Dezvoltare a Infrastructurii

PNDR - Planul Național de Dezvoltare Rurală

PO - Programul Operațional

POR - Programul Operațional Regional

POS - Programul Operațional Sectorial

PRAI - Planul Regional de Acțiune pentru Dezvoltarea Învățământului Profesional și
Tehnic

PRAT - Planul Regional de Acțiune pentru Turism

PUG - Plan Urbanistic General

PUZ - Plan Urbanistic Zonal

SA - Societate pe Acțiuni

SAPARD - Programul Special de Aderare pentru Agricultură și Dezvoltare Rurală

SC - Societate comercială

SGA - Serviciul de Gospodărire a Apelor

SMURD - Serviciu Mobil de Urgență, Reanimare și Descarcerare

SRL - Societate cu răspundere limitată

SWOT - Puncte tari, puncte slabe, oportunități și amenințări

TIC - Tehnologii Informaționale și Comunicații

UAT - Unități Administrativ-Teritoriale

UE - Uniunea Europeană

UNESCO - Organizația Națiunilor Unite pentru Educație, Știință și Cultură

URBAN - Program al CE privind dezvoltarea urbană

BIBIOGRAFIE

ANEXE